

**MAPA SYTUACYJNO – WYSOKOŚCIOWA
DO CELÓW PROJEKTOWYCH**

skala 1:500
sekcja 11, 16 S 7 W 3
woj. mazowieckie
pow. pruszkowski
gm. Raszyn
obr. 14 – Raszyn 02
ul. Wybickiego
dz. ew. 824/9 – część

ZÓŁTYM

Stwierdza się zgodność treści mapy ze stanem faktycznym na gruncie dla obszaru określonego kolorem w dniu 25 kwietnia 2013 roku

Jednocześnie nie wyklucza się istnienia w terenie innych nie wykazanych na niniejszej mapie urządzeń podziemnych, które nie były zgłoszone do inwentaryzacji lub o których brak jest informacji w instytucjach branżowych. Mapa niniejsza może służyć do opracowania projektu technicznego i uzgodnienia w ZUD

Granice działki zgodne z operatem prawnym KEM-RAS-M-222/196

GEODETA UPRAWNIENY

SOLAREK USŁUGI GEODEZYJNE mgr inż. Lech Solarak
nr upraw. 494
mgr inż. Tomasz Solarak
siedziba: 01-315 Warszawa, ul. Łazurowa 6/m.96
biuro: 05-080 Raszyn, ul. Szkolna 9 (domofon 3)
NIP: 522-219-83-30 REGON: 01531158
e-mail: geodeta.raszyn@poczta.onet.pl
tel. 22 720 04 00 fax: 804 111 664

z up. STAROSTY
mgr inż. **Marek Skrok**
inspektor ds. kontroli geodezyjnej

STAROSTWO POWIATOWE W PRUSZKOWIE
103.3
301P
29 N 13 906/3
082-2491013
mgr inż. **Marek Skrok**
inspektor ds. kontroli geodezyjnej

LEGENDA

- 1. Fitness "Laweczka" 70005 1 szt.
- 2. Fitness "Biodra" 70003 1 szt.
- 3. Fitness "Wahadlo" 70009 1 szt.
- 4. Fitness "Steper" 70008 1 szt.
- 5. Fitness "Barki II" 70002 1 szt.
- 6. Fitness "Chodziarz" 70004 1 szt.
- 7. Fitness "Repe" 70007 1 szt.
- 8. Senior "Lewo-prawo" 80002 1 szt.

Bezpieczna nawierzchnia placu zabaw - P = 98m²

nawierzchnia trawniasta, lub

piasek płukany frakcji 0,2-2mm, gr. warstwy min. 20cm, lub

żwirzek okrągły frakcji 2-8mm, gr. warstwy min. 20cm, lub

nawierzchnia syntetyczna, HIC<100cm

TWINS PROJECT
05-515 Nowa Wieś Al. I. Krasickiego 108
NIP 53-420-26-28, REG. 0173-46724

Lokalizacja Raszyn, ul. Wybickiego - dz. nr 824/9

Temat Zagospodarowanie terenu urządzeniami malej architektury ORIENTACJA

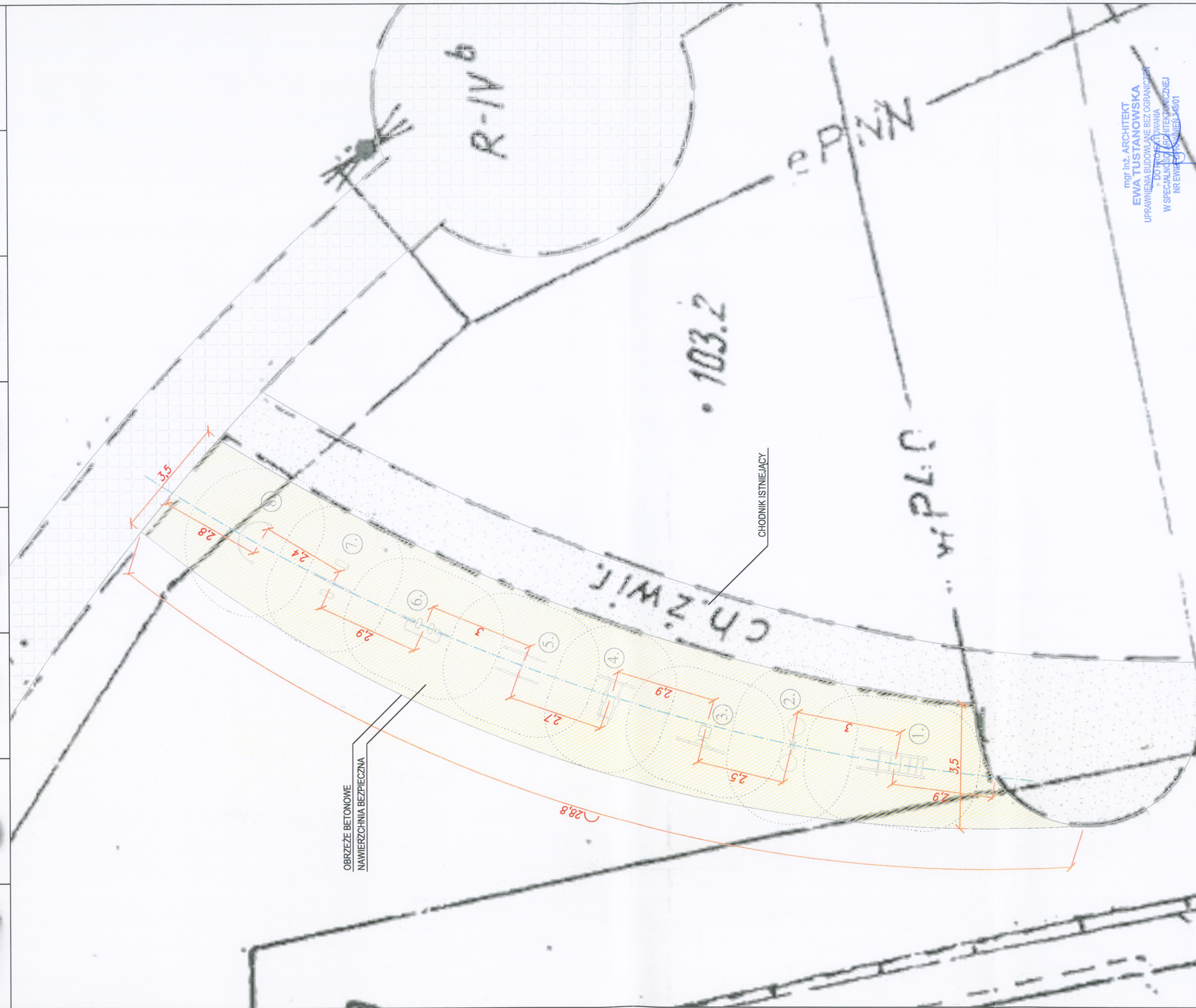
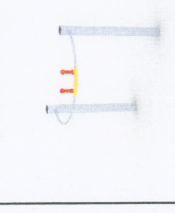
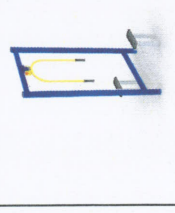


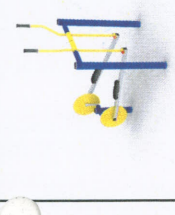
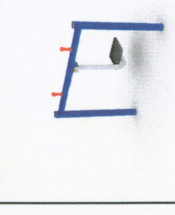
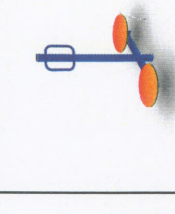

Investor Urząd Gminy Raszyn ul. Szkolna 2, 05-090 Raszyn

Projektant mgr inż. arch. EWA TUSTANOWSKA

Wrzesień 2013 Skala: 1 : 500

Nr rys.: 1

zastępuje sobie wszelkie prawa do ochrony praw autorskich na podstawie ustawy z dnia 04.02.1984 o prawie autorskim i prawach pokrewnych (Dz. u. nr 26 poz. 63) z zawiązaniem art. 78 § 19 ustawy.



mgr inż. ARCHITEKT
EWA TUSTANOWSKA
 UPRAWNIENIA BUDOWLANE BEZ OGRANICZEŃ
 W SPECJALNOŚCI ARCHITEKTURA
 NR EWIDENCJI PROJEKTANTÓW 46101

TWINS PROJECT
 Adam Kienyala
 ul. Nowa Wola 14, Krasickiego 103
 53-420-2628, REG. 017346722

Lokalizacja	Raszyn, ul. Wybickiego - dz. nr 824/9
Temat	Zagospodarowanie terenu urządzeniami małej architektury PROJEKT
Inwestor	Urząd Gminy Raszyn ul. Szkolna 2, 05-090 Raszyn
Projektant	mgr inż. arch. EWA TUSTANOWSKA
WRZESIEŃ 2013	Skala: 1 : 200
Nr rys.	2

LEGENDA

1. Fitness "Laweczka"	70005	1 szt.	Bezpieczna nawierzchnia placu zabaw - P = 98m ²
2. Fitness "Biodra"	70003	1 szt.	nawierzchnia trawiasta, lub
3. Fitness "Wahadło"	70009	1 szt.	piasek płukany frakcji 0,2-2mm, gr. warstwy min. 20cm, lub
4. Fitness "Steper"	70008	1 szt.	zwierek okrągły frakcji 2-8mm, gr. warstwy min. 20cm, lub
5. Fitness "Barki II"	70002	1 szt.	nawierzchnia syntetyczna, HIC<100cm
6. Fitness "Chodziarz"	70004	1 szt.	
7. Fitness "Ręce"	70007	1 szt.	
8. Senior "Lewo-prawo"	80002	1 szt.	