



PLANETA Sp. z o.o.
 03-289 Warszawa ul. Zdziarska 21
 NIP: 526-021-16-18
 Sąd Rejonowy dla m.st. Warszawy
 XIII Wydział Gospodarczy, nr KRS: 0000051819
 Kapitał zakładowy Spółki: 100.000,00 PLN
 tel.. (022) 675 27 97, 675 74 24, 675 60 72
 fax (022) 614 52 26

Budowa dróg i ulic
 Inżynieria ruchu
 Dystrybucja urządzeń bezpieczeństwa ruchu
 Produkcja znaków drogowych

Certyfikat
PN-EN
ISO 9001;2008

nadany przez:



Biuro:

<http://www.planeta.com.pl>
planeta@planeta.com.pl

Dział Budowy:
drogi@planeta.com.pl

Inżynieria ruchu
inz.ruchu@planeta.com.pl

Dział Marketingu:
marketing@planeta.com.pl

Dział Handlu:
handel@planeta.com.pl

Dział Księgowości
ksiegowosc@planeta.com.pl

Pracownia Projektowa
projekty@planeta.com.pl



PROJEKT STAŁEJ ORGANIZACJI RUCHU

ul. UKOŚNA *Micha*
~~ul. Kolorowa i Laurowa~~
 we wsi Jaworowa

(oznaczenie „drogi bez przejazdu”)

ZARZĄDCA DRÓG GMINY RASZYN
 Uzgodnia projekt budowlany
 z uwagami
 uzg. Nr *10110/2014* z dnia *17.11.14.*

WÓJT GMINY
JA
 mgr inż. Andrzej Zareba

Opracował
 mgr inż. Michał Lesiński

Warszawa, Październik 2014 r.

OPIS TECHNICZNY

**do projektu stałej organizacji ruchu na ulicy Kolorowej i Laurowej we wsi
Jaworowa**

1. Podstawa opracowania

Podstawą opracowania jest zlecenie Urzędu Gminy Raszyn przy ul. Szkolnej 2a, 05-090 Raszyn. Przedmiotem opracowania jest projekt stałej organizacji ruchu dla ul. Kolorowej, Jaworowej i Ukośnej we wsi Jaworowa.

2. Cel i zakres opracowania

Celem opracowania jest wprowadzenie zmian w istniejącej organizacji ruchu – oznaczenie „drogi bez przejazdu”.

3. Materiały wyjściowe do opracowania

Projekt organizacji ruchu został opracowany w oparciu o następujące materiały i obowiązujące przepisy:

- Rozporządzenie Ministrów Infrastruktury oraz Spraw Wewnętrznych i Administracji z dnia 31 lipca 2002 r. w sprawie znaków i sygnałów drogowych (Dz. U. z dnia 12 października 2002 r. Nr 170, poz. 1393),
- Ustawa z dnia 20 czerwca 1997r. Prawo o ruchu drogowym (Dz. U. z 2005r. Nr 108, poz. 908 z późn. zm.),
- Rozporządzenie Ministra Infrastruktury z dnia 23 września 2003r. w sprawie szczegółowych warunków zarządzania ruchem na drogach oraz wykonywania nadzoru nad tym zarządzaniem (Dz. U. z dnia 14 października 2003 r. z późn.zm.),
- Rozporządzenie Ministrów Infrastruktury dnia 3 lipca 2004 r. w sprawie szczegółowych warunków technicznych dla znaków i sygnałów drogowych oraz urządzeń bezpieczeństwa ruchu drogowego i warunki ich umieszczania na drogach (Dz. U. z dnia 23 grudnia 2003 r. Nr 220, poz. 2181),
- inwentaryzacja urządzeń drogowych oraz istniejącego oznakowania poziomego i pionowego.

4. Stan istniejący

Ulica Ukośna jest ulicą jednojezdniową dwukierunkową (droga gminna) o nawierzchni bitumicznej. Nie wyodrębniono kierunków ruchu poprzez zastosowanie linii segregacyjnych. Ruch ma charakter dojazdowy – natężenia ruchu dość niskie.

Ulice Kolorowa i Laurowa to ulice (drogi gminne) o nawierzchni gruntowej. Drogi te są drogami bez przejazdu. Ruch ma charakter wybitnie lokalny – dojazd jedynie do niewielkiej liczby posesji zlokalizowanych przy wymienionych ulicach.

5. Projektowane zmiany w organizacji ruchu


Zaprojektowano zmiany w organizacji ruchu obejmujące oznakowanie informacyjne D-4a na odcinkach początkowych ulic Kolorowej i Laurowej. Dodatkowo zastosowano znaki informacyjne D-4b na ulicy Ukośnej.

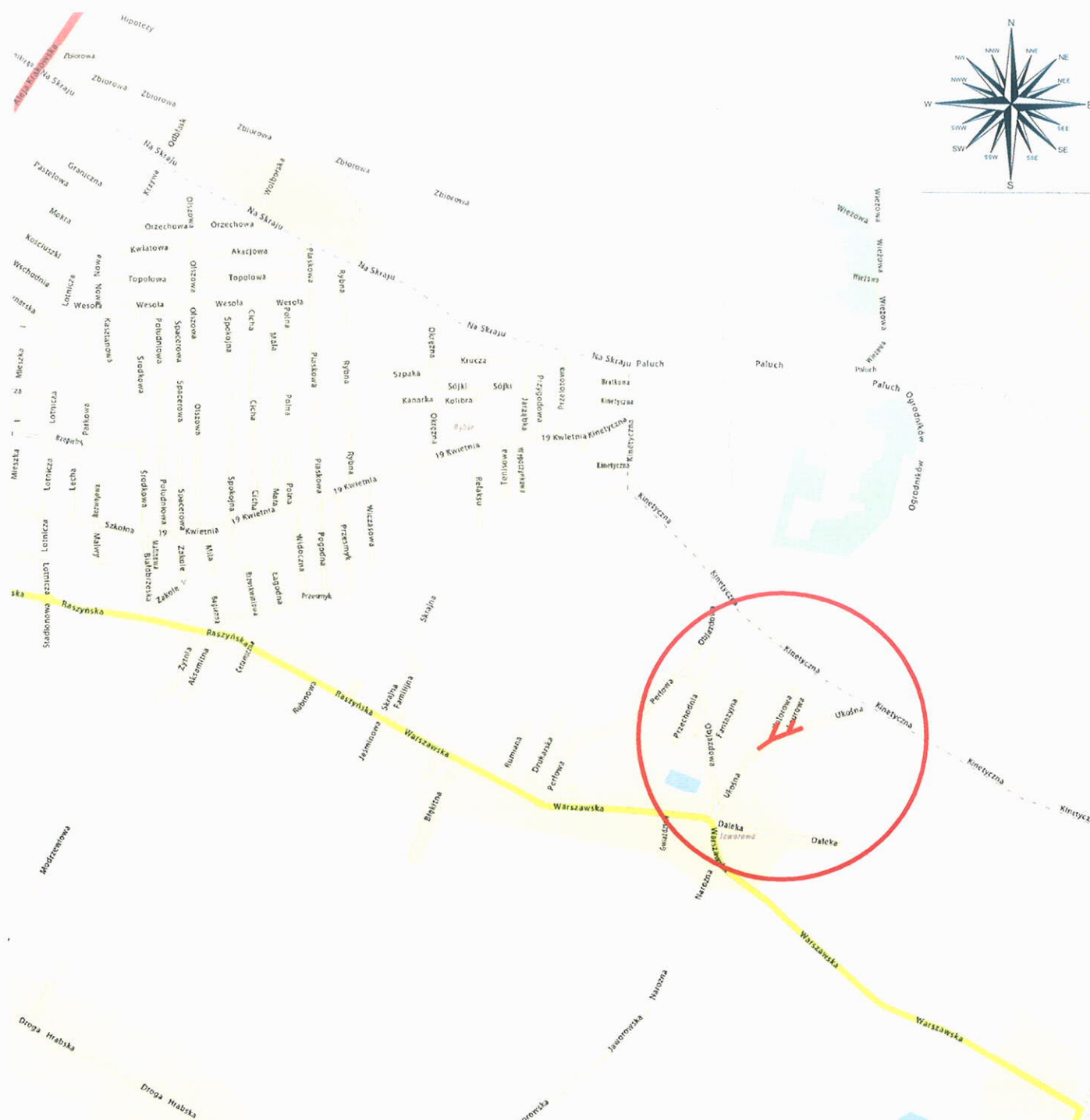
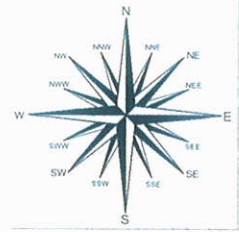
5.1 Rodzaj znaków

- znaki pionowe – małe z folią odblaskową 1 generacji.
- znaki poziome – malowane cienkowsarstwowo, barwy białej.
- zgodnie z załącznikami 1 – 4 do Rozporządzenia Ministra Infrastruktury z dnia 3 lipca 2003 roku w sprawie szczegółowych warunków technicznych dla znaków i sygnałów drogowych oraz urządzeń bezpieczeństwa ruchu drogowego i warunków ich umieszczania na drogach (Dz. U. Nr 220 z dnia 23 grudnia 2003 roku, poz. 2181, z późn. zmianami),

6. Termin realizacji

Planowany termin wdrożenia organizacji ruchu to I półrocze 2015 r.





planeta®

03-289 WARSZAWA, ul. Zdziarska 21
<http://www.planeta.com.pl>; biuro@planeta.com.pl
 tel.:(0 22)675 27 97, 675 60 72, fax (0 22)614 52 26

Investor: Urząd Gminy Raszyn ul. Szkolna 2A, 05-090 Raszyn		Nr arch.:
Temat: Opracowanie projektowe stałej organizacji ruchu dla dróg gminnych na terenie Gminy Raszyn		Branża: Inżynieria Ruchu
Nazwa zadania: ul. Kolorowa i Laurowa projekt stałej organizacji ruchu		Stadium: Stała Organizacja Ruchu
ZESPÓŁ PROJEKTOWY		Skala: 1:10000
		Data: Październik 2014
Imię i nazwisko:	Podpis:	0
Projektant: mgr inż. Michał Lesiński		