




GMINA RASZYN



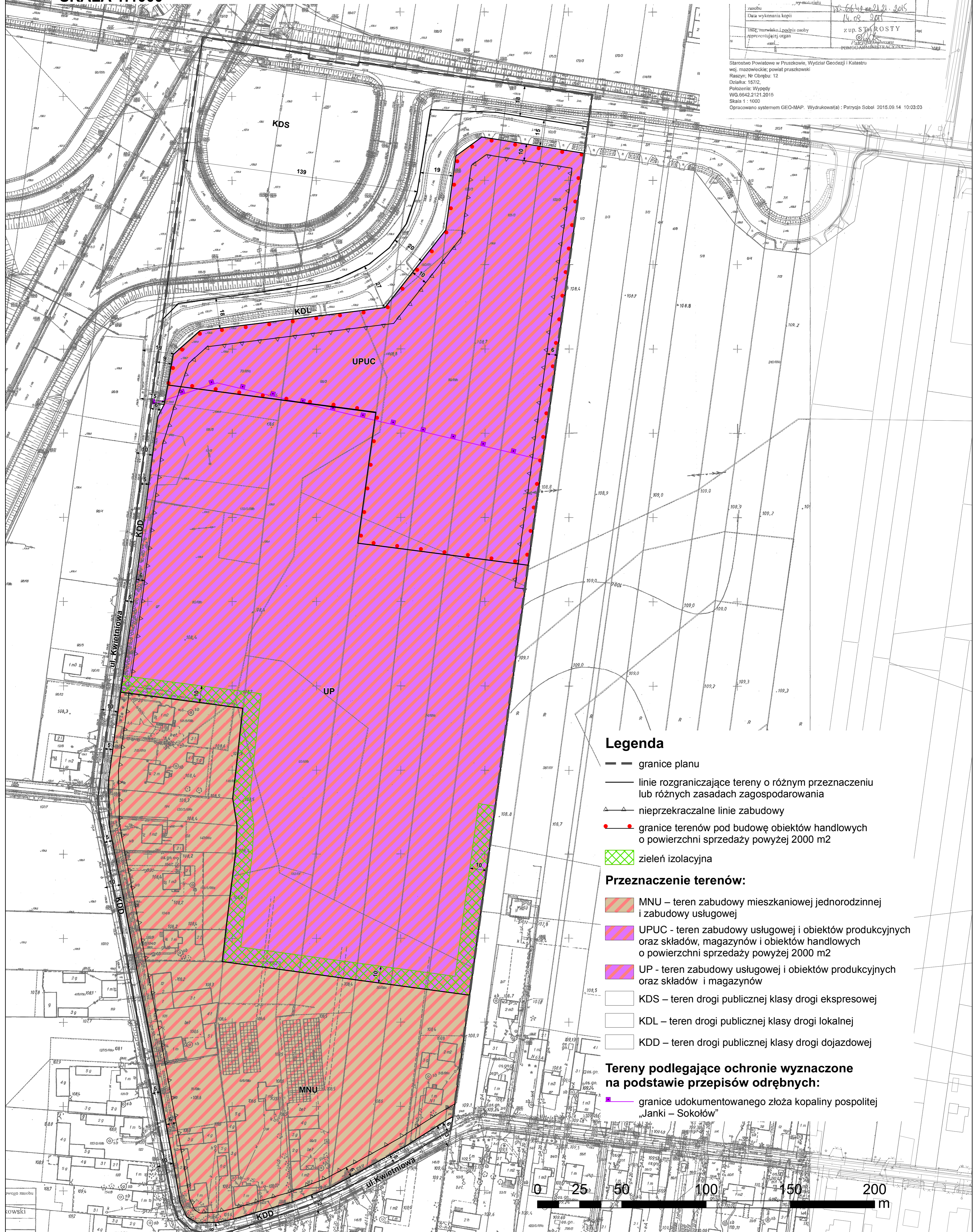
MIEJSCOWY PLAN ZAGOSPODAROWANIA PRZESTRZENNEGO CZĘŚCI TERENÓW POŁOŻONYCH WE WSI WYPĘDY W GMINIE RASZYN – OBSZAR II

RYSUNEK PLANU ZAŁĄCZNIK NR 1 DO UCHWAŁY NR XXVIII/266/16 RADY GMINY RASZYN Z DNIA 4 LISTOPADA 2016 R. SKALA 1:1000

z niniejszej kopii z treści materiału planistycznego zasobu finansowego

imię i nazwisko osoby reprezentującej organ	Starosta Pruszkowski
data wykonania kopii	14.09.2016
imię i nazwisko osoby opracowującej	zup. S. J. ROSTY

Starostwo Powiatowe w Pruszkowie, Wydział Geodezji i Katastru woj. mazowiecki, powiat pruszkowski
Raszyn, Nr Obrotu: 12
Działka: 157/2, Poligon: Wypędy WGS 8542.2.14.1.2015
Skala 1 : 1000
Opracowano systemem GEO-MAP. Wydrukował: Patrycja Soból 2015.09.14 10:03:03



Legenda

- granice planu
- linie rozgraniczające tereny o różnym przeznaczeniu lub różnych zasadach zagospodarowania
- ▲ nieprzekraczalne linie zabudowy
- granice terenów pod budowę obiektów handlowych o powierzchni sprzedaży powyżej 2000 m²
- zieleni izolacyjna

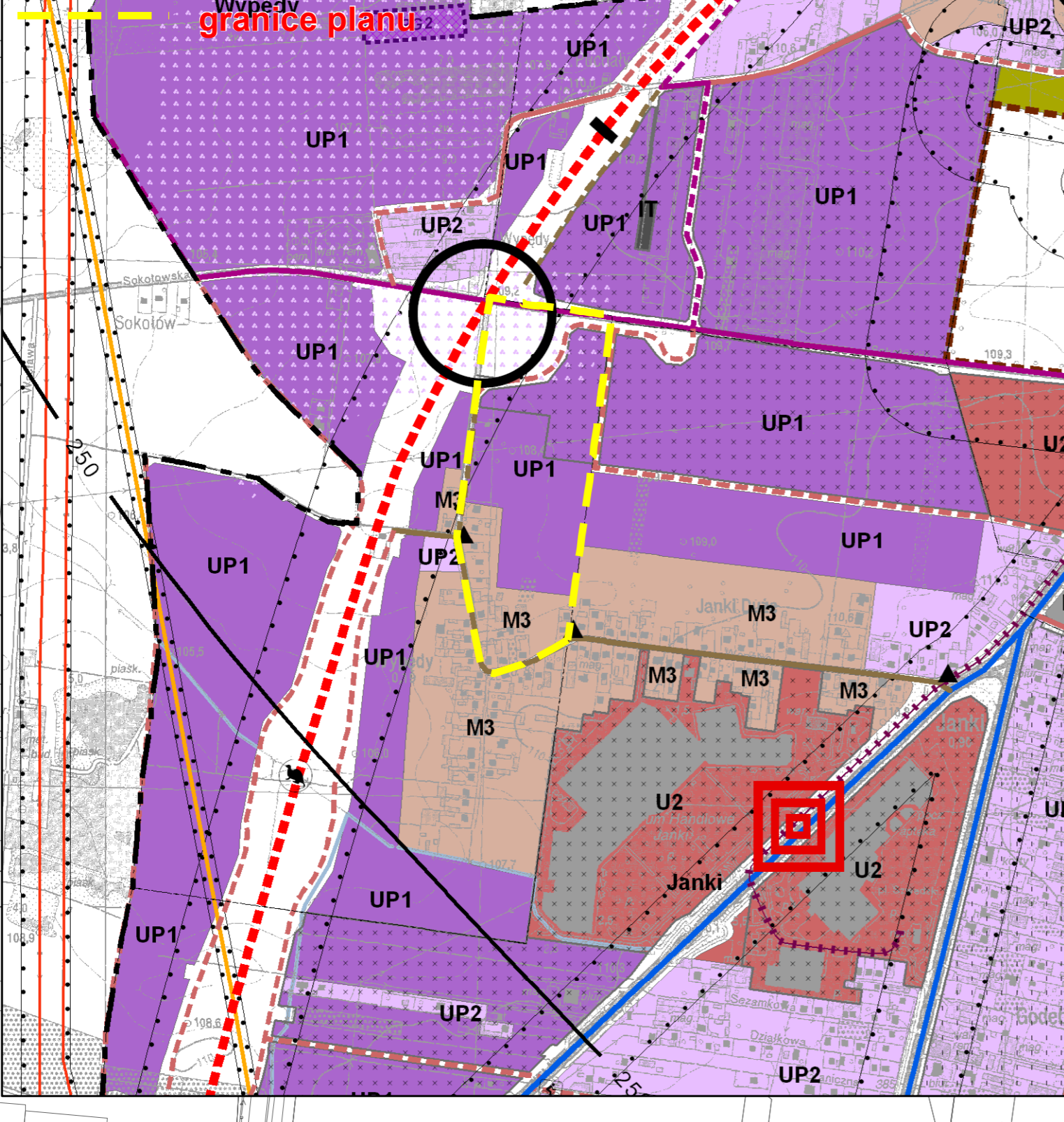
Przeznaczenie terenów:

- MNU – teren zabudowy mieszkaniowej jednorodzinnej i zabudowy usługowej
- UPUC – teren zabudowy usługowej i obiektów produkcyjnych oraz składów, magazynów i obiektów handlowych o powierzchni sprzedaży powyżej 2000 m²
- UP – teren zabudowy usługowej i obiektów produkcyjnych oraz składów i magazynów
- KDS – teren drogi publicznej klasy drogi ekspresowej
- KDL – teren drogi publicznej klasy drogi lokalnej
- KDD – teren drogi publicznej klasy drogi dojazdowej

Tereny podlegające ochronie wyznaczone na podstawie przepisów odrębnych:

- granice udokumentowanego złoża kopaliny pospolitej „Janki – Sokołów”

WYRYS ZE STUDIUM UWARUNKOWAŃ I KIERUNKÓW ZAGOSPODAROWANIA PRZESTRZENNEGO GMINY RASZYN



LEGENDA Główny plan Główny plan Główny plan ELEMENTY KSZTAŁTUJĄCE STRUKTURĘ PRZESTRZENNĄ TERENÓW W GMINIE RASZYN Ciepła woda Ciepła woda Ciepła woda TERENY PRZEZNACZONE DO ZABUDOWY I ZAGOSPODAROWANIA MNU UPUC UP KDS KDL KDD TERENY PRZEZNACZONE DO ZABUDOWY I ZAGOSPODAROWANIA LUB DO OGRANICZONYCH MOŻLIWOŚCI ZABUDOWY M3 U2 ŚRODOWISKO PRZYRODNICZE Obszary chronione Obszary chronione Obszary chronione TERENY O PODWYŻSZONYM STOPNIU PODLEGALNOŚCI BIOLOGICZNEJ Obszary chronione Obszary chronione Obszary chronione TERENY O WYSOKIM STOPNIU PODLEGALNOŚCI Obszary chronione Obszary chronione Obszary chronione	ŚRODOWISKO KULTUROWE (Rysunek nr II.4 Ochrona dóbr kultury) Obszary chronione Obszary chronione INWESTYCJE CELU PUBLICZNEGO O ZNACZENIU POKRAJOWYM Obszary chronione Obszary chronione INWESTYCJE CELU PUBLICZNEGO O ZNACZENIU LOKALNYM Obszary chronione Obszary chronione	INFRASTRUKTURA TECHNICZNA Linie elektroenergetyczne Linie elektroenergetyczne KOMUNIKACJA (Rysunek nr II.5a Układ komunikacji drogowej) Drogi publiczne Drogi publiczne Drogi publiczne INWESTYCJE CELU PUBLICZNEGO O ZNACZENIU LOKALNYM Obszary chronione Obszary chronione
---	---	---