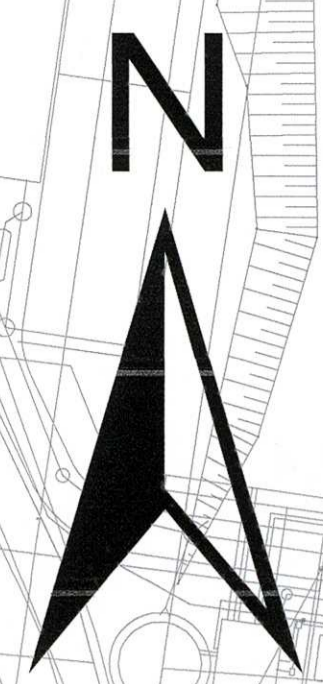


GMINA RASZYN

MIEJSCOWY PLAN ZAGOSPODAROWANIA PRZESTRZENNEGO CZĘŚCI TERENÓW POŁOŻONYCH WE WSI WYPĘDY W GMINIE RASZYN – OBSZAR II

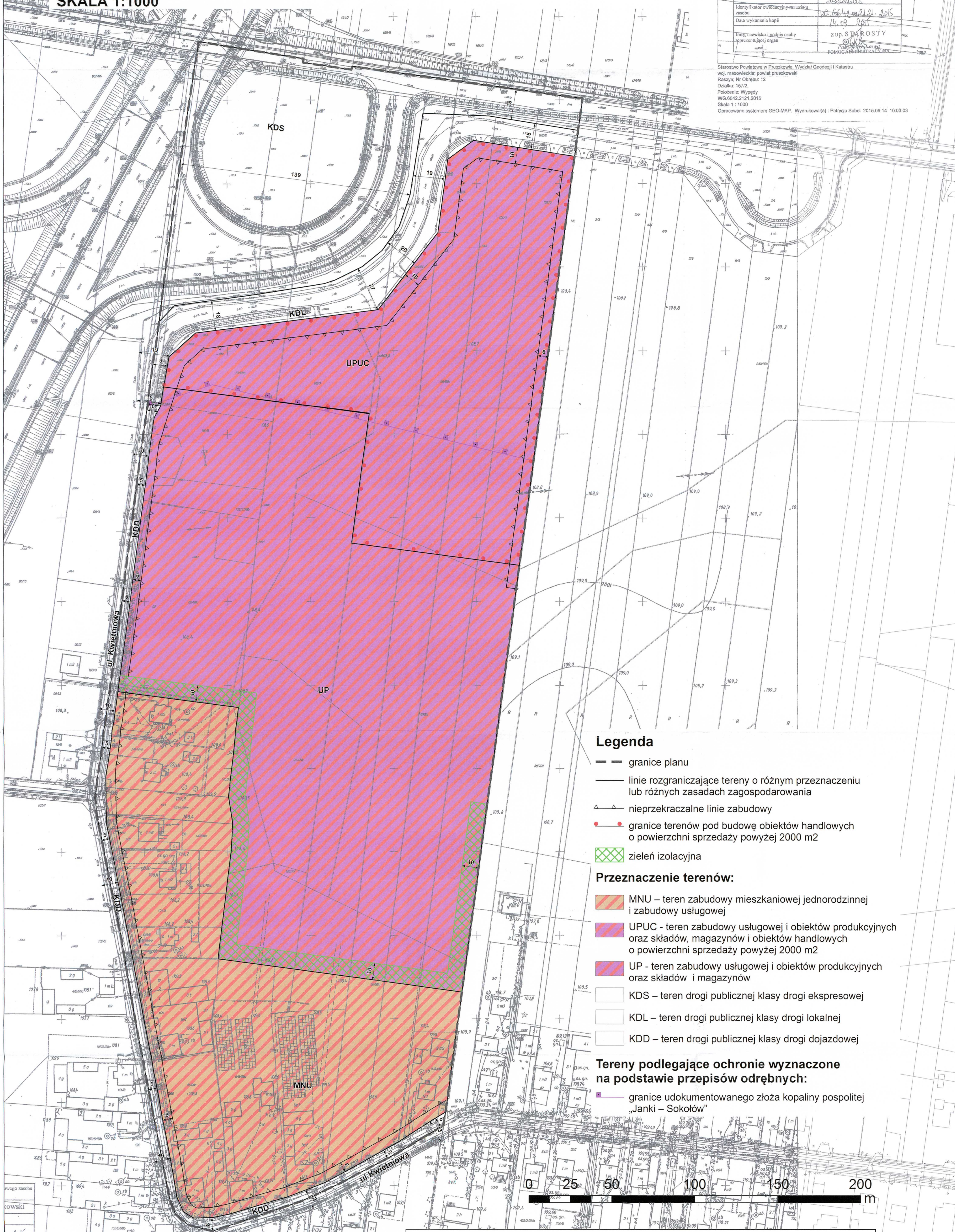
RYSUNEK PLANU ZAŁĄCZNIK NR 1 DO UCHWAŁY NR XXVIII/266/16 RADY GMINY RASZYN Z DNIA 4. LISTOPADA 2016 R. SKALA 1:1000

PRZEWODNICZĄCY Rada Gminy Dariusz Winkowski



Dokumentacja nie zgodna z treścią projektu	
Organ prowadzący plan zagospodarowania przestrzennego	
Starosta Półzaskowski	
Nazwa materiału załącznika	
Lp. 2016.01.01	
Identyfikator ewidencyjny nieruchomości	
14.02.01.01.01	
Data wykonania kopii	
14.02.2016	
Imię, nazwisko i tytuł/stopień odpowiedzialności za opracowanie	
z up. S. KRÓSTY	
[Signature]	
[Signature]	
[Signature]	

Starostwo Powiatowe w Pruszkowie, Wydział Geodezji i Katastru woj. mazowiecki, powiat pruszkowski
 Raszyn, Nr Działki: 12
 Działka: 167/2,
 Polowanie: Wypędy
 WEJ.0042.2121.2016
 Skala 1:1000
 Opracowano systemem GEO-MAP. Wydrukowa(a) : Patrycja Soból 2016.09.14 10:03:03



Legenda

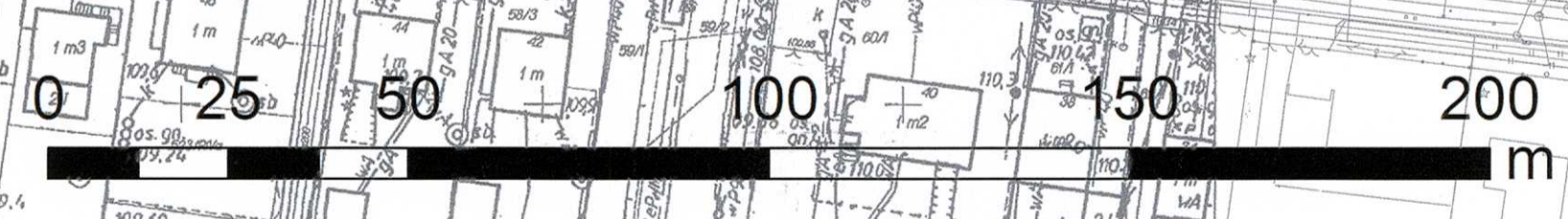
- granice planu
- linie rozgraniczające tereny o różnym przeznaczeniu lub różnych zasadach zagospodarowania
- ▲ nieprzekraczalne linie zabudowy
- granice terenów pod budowę obiektów handlowych o powierzchni sprzedaży powyżej 2000 m²
- zieleni izolacyjna

Przeznaczenie terenów:

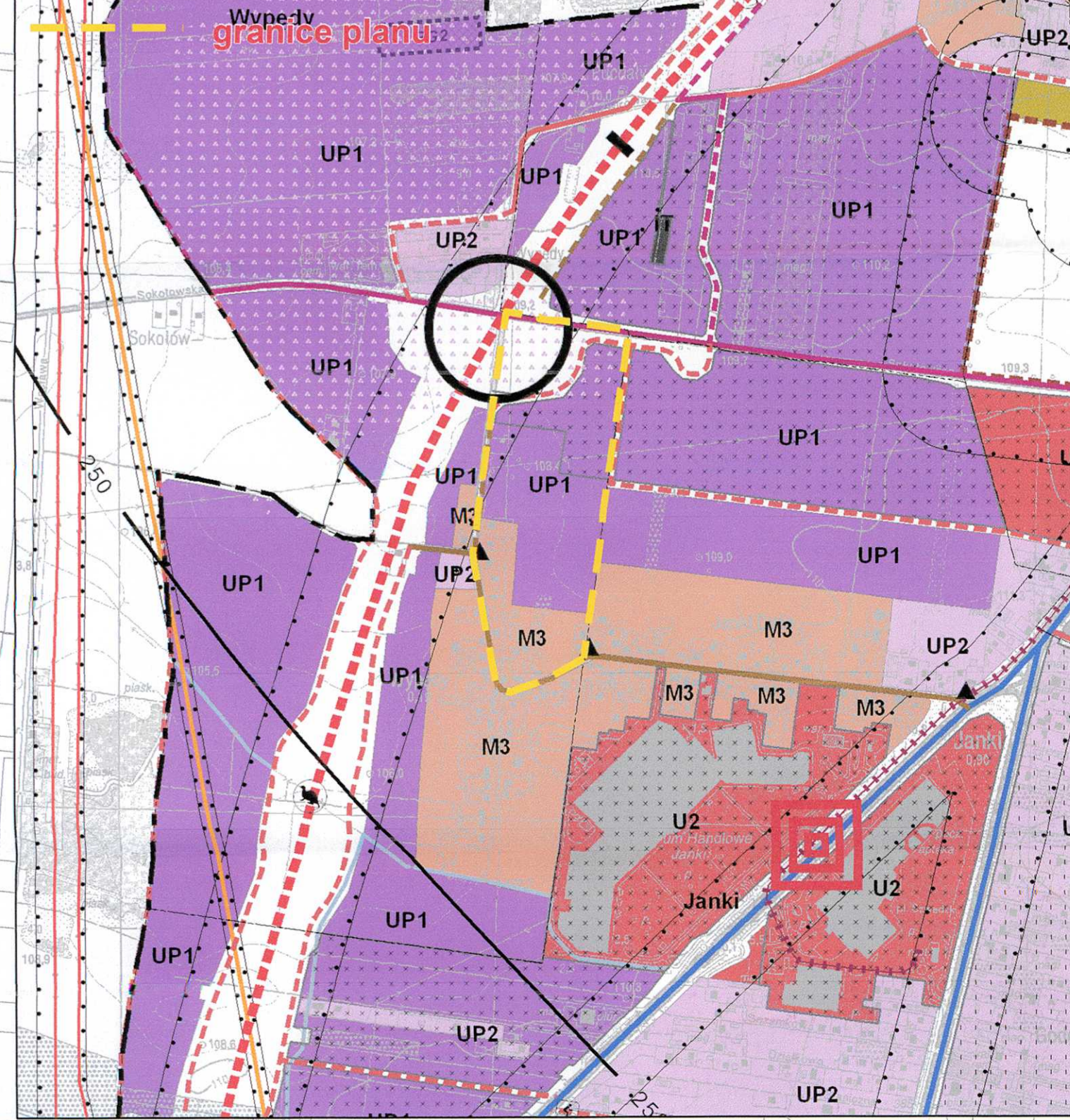
- MNU – teren zabudowy mieszkaniowej jednorodzinnej i zabudowy usługowej
- UPUC - teren zabudowy usługowej i obiektów produkcyjnych oraz składów, magazynów i obiektów handlowych o powierzchni sprzedaży powyżej 2000 m²
- UP - teren zabudowy usługowej i obiektów produkcyjnych oraz składów i magazynów
- KDS – teren drogi publicznej klasy drogi ekspresowej
- KDL – teren drogi publicznej klasy drogi lokalnej
- KDD – teren drogi publicznej klasy drogi dojazdowej

Tereny podlegające ochronie wyznaczone na podstawie przepisów odrębnych:

- granice udokumentowanego złoża kopaliny pospolitej „Janki – Sokołów”



WYRYS ZE STUDIUM UWARUNKOWAŃ I KIERUNKÓW ZAGOSPODAROWANIA PRZESTRZENNEGO GMINY RASZYN



LEGENDA Symbole graficzne: - granice planu - granice terenów podlegających ochronie - granice terenów podlegających ochronie	PRZEZNACZENIE TERENÓW MNU – teren zabudowy mieszkaniowej jednorodzinnej i zabudowy usługowej UPUC – teren zabudowy usługowej i obiektów produkcyjnych oraz składów, magazynów i obiektów handlowych o powierzchni sprzedaży powyżej 2000 m ² UP – teren zabudowy usługowej i obiektów produkcyjnych oraz składów i magazynów KDS – teren drogi publicznej klasy drogi ekspresowej KDL – teren drogi publicznej klasy drogi lokalnej KDD – teren drogi publicznej klasy drogi dojazdowej	TERENY PODLEGAJĄCE OCHRONIE WYZNACZONE NA PODSTAWIE PRZEPISÓW ODREBNYCH: ■ granice udokumentowanego złoża kopaliny pospolitej „Janki – Sokołów”	LEGENDA SRODOWISKO KULTUROWE (Rysunek nr 14 Ochrona dóbr kultury) Tereny wpisane do rejestru zabytków Tereny w otoczeniu zabytków Obszary o znaczeniu historycznym i kulturowym Obszary o znaczeniu krajoznawczym Obszary o znaczeniu przyrodniczym i krajoznawczym Obszary o znaczeniu przyrodniczym i krajoznawczym Obszary o znaczeniu przyrodniczym i krajoznawczym	INFRASTRUKTURA TECHNICZNA Linie elektroenergetyczne 220 kV i 110 kV Linie elektroenergetyczne 35 kV i 10 kV Linie elektroenergetyczne 10 kV i 0,4 kV Linie elektroenergetyczne 0,4 kV i 0,2 kV Linie elektroenergetyczne 0,2 kV i 0,1 kV Linie elektroenergetyczne 0,1 kV i 0,05 kV Linie elektroenergetyczne 0,05 kV i 0,02 kV Linie elektroenergetyczne 0,02 kV i 0,01 kV
---	---	---	---	--