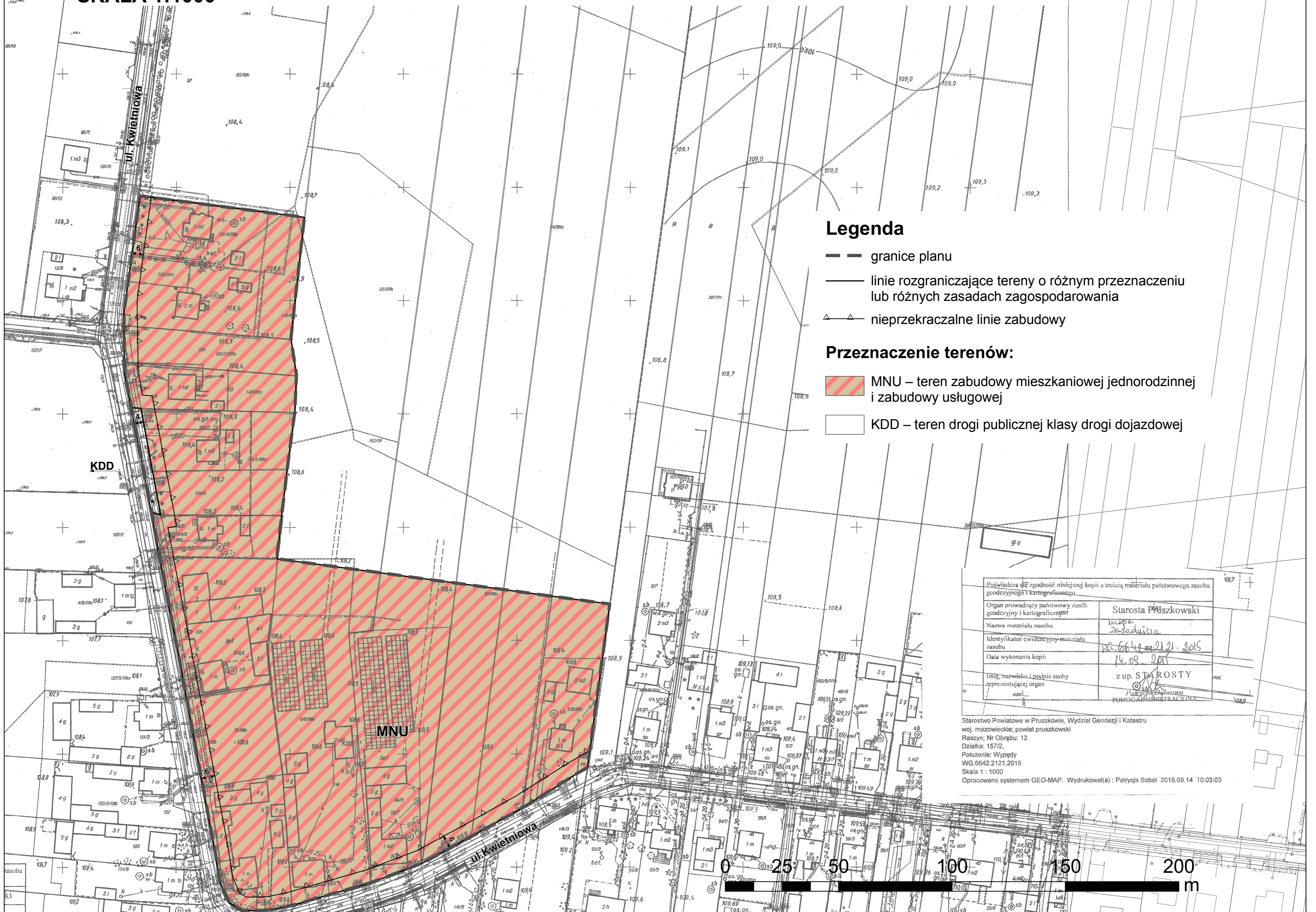
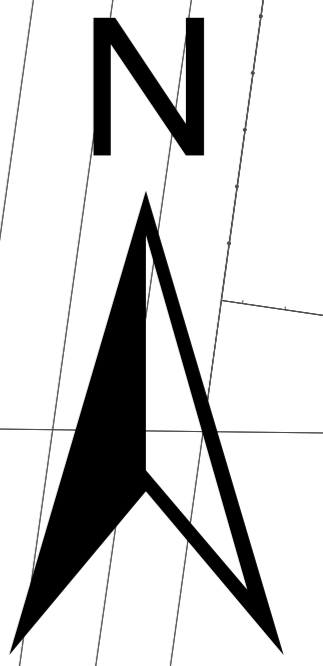




GMINA RASZYN

MIEJSCOWY PLAN ZAGOSPODAROWANIA PRZESTRZENNEGO CZĘŚCI TERENÓW POŁOŻONYCH WE WSI WYPĘDY W GMINIE RASZYN – OBSZAR II

RYSUNEK PLANU
ZAŁĄCZNIK NR 1 DO UCHWAŁY NR XXXV/328/2017
RADY GMINY RASZYN Z DNIA 27 KWIEŃNIA 2017 R.
SKALA 1:1000



Legenda

- granice planu
- linie rozgraniczające tereny o różnym przeznaczeniu lub różnych zasadach zagospodarowania
- ▲ nieprzekraczalne linie zabudowy

Przeznaczenie terenów:

- MNU – teren zabudowy mieszkaniowej jednorodzinnej i zabudowy usługowej
- KDD – teren drogi publicznej klasy drogi dojazdowej

Działalność w zgodności z niniejszą kopią z treścią materiału państwowego zasobu geodezyjnego i kartograficznego

Organ prowadzący państwowy zasób geodezyjny i kartograficzny: Starosta Pruszkowski

Nazwa materiału zasobu: Mapa zasadnicza

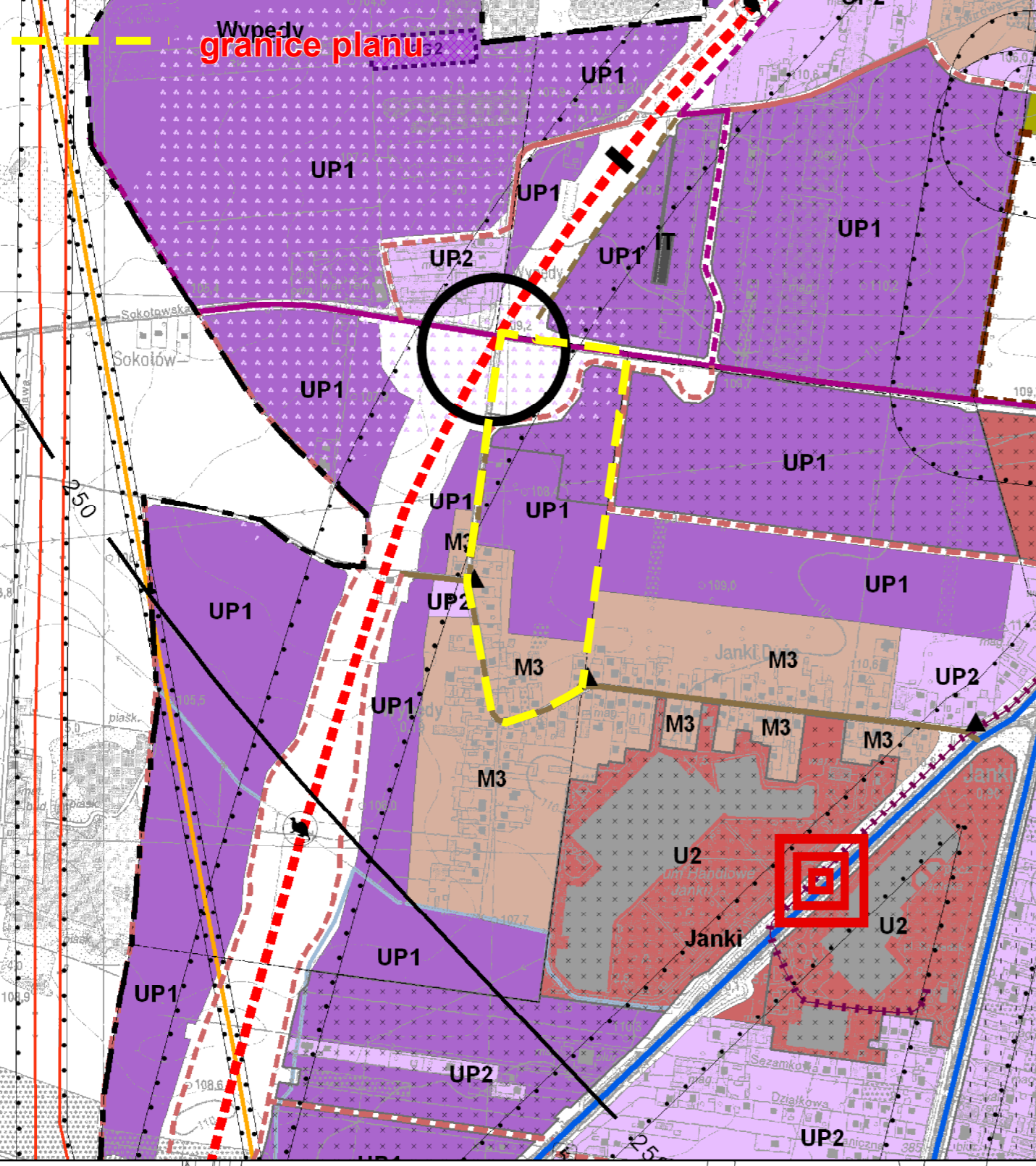
Identyfikator cwiadczenia: 10.06.14.02.01.2015

Data wykonania kopii: 14.08.2017

Imię, nazwisko i podpis osoby reprezentującej organ: z up. S. J. ROSTY

Starostwo Powiatowe w Pruszkowie, Wydział Geodezji i Katastru w/mazowieckie; powiat pruszkowski
Raszyn, Nr Obręb: 12
Działka: 157/2.
Położenie: Wypędy
WG 6642.2121.2015
Skala 1 : 1000
Opracowano systemem GEO-MAP. Wydrukowa(a): Patrycja Sobol 2015.09.14 10:03:03

WYRYS ZE STUDIUM UWARUNKOWAN I KIERUNKÓW ZAGOSPODAROWANIA PRZESTRZENNEGO GMINY RASZYN



LEGENDA

Granice gminy
Granice wsi
Centrum gminy
Centrum wsi
Centrum lokalnego (miejscowego) mieszkaniowego i usługowego
Wielokrotność centrum o podziałalnym zasięgu

ELEMENTY KSZTAŁTUJĄCE STRUKTURĘ PRZESTRZENNĄ I KRAJOBRAZ GMINY

Obiekty przemysłowe i usługowe
Tereny przeznaczone do zabudowy i zagospodarowania

TERENY WYŁĄCZONE Z ZABUDOWY I ZAGOSPODAROWANIA LUB O OGRANICZONYCH MOŻLIWOŚCIACH ZABUDOWY

Tereny o podwyższonym udziale powierzchni biologicznie czynnej

ŚRODOWISKO PRZYRODNICZE

ŚRODOWISKO KULTUROWE

INFRASTRUKTURA TECHNICZNA

KOMUNIKACJA

INNE OBSZARY

INWESTYCJE CELU PUBLICZNEGO O ZNACZENIU LOKALNYM