


WPN-II.6335.219.2016.ML

**DEKLARACJA ORGANU ODPOWIEDZIALNEGO ZA
MONITOROWANIE OBSZARÓW NATURA 2000**



Instytucja odpowiedzialna: **Regionalna Dyrekcja Ochrony Środowiska w Warszawie**

po zbadaniu wniosku dotyczącego projektu: **Adaptacja budynku Austerii na Centrum integracji społeczno-kulturalnej,**

który ma być zlokalizowany na terenie **gminy Raszyn, województwo mazowieckie**

oświadcza, że projekt nie wywrze istotnego oddziaływania na obszar *NATURA 2000* z następujących powodów:

1) Zakres inwestycji obejmuje:

Renowację i modernizację zabytkowego budynku Austerii. W ramach projektu planuje się wykonanie następujących prac:

- roboty rozbiórkowe (głównie rozegranie pokrycia dachu, ścianek działowych, stolarki okiennej i drzwiowej, instalacji wodno-kanalizacyjnej, elektrycznej),
 - roboty budowlane wewnętrzne głównie (prace murowe, stolarka drzwiowa i okienna, prace wykończeniowe),
 - roboty budowlane zewnętrzne (głównie uzupełnienie uszkodzonych cegieł, wykonanie tynków, malowanie, obróbki blacharskie),
 - modernizacja instalacji elektrycznej,
- Modernizacja instalacji sanitarnej.

2) Teren objęty inwestycją nie znajduje się na terenie wyznaczonego lub projektowanego obszaru Natura 2000.

3) Najbliższe, obszary Natura 2000 to:

- **Las Natoliński PLH140042, oddalony o ok. 10 km od granic projektowanej inwestycji.**

4) Wpływ na obszary Natura 2000 oraz ich spójność i integralność.

Las Natoliński PLH140042 – Znaczenie Lasu Natolińskiego w skali miasta stołecznego Warszawa i regionu jest bardzo duże, chociażby ze względu na liczbę zachowanych tu drzew pomnikowych. Teren ten jest ostoją wielu unikalnych w regionie gatunków owadów. Występuje tu liczna populacja pachnicy dębowej.

Zagrożenia dla terenu Lasu Natolińskiego wynikają przede wszystkim z postępującego procesu urbanizacji miasta, co może skutkować niemal całkowitą izolacją rezerwatu.

Po zapoznaniu się z lokalizacją oraz zakresem planowanych prac, na podstawie wiedzy merytorycznej stwierdza się, że przedmiotowa inwestycja ze względu na swój charakter oraz lokalizację, nie będzie miała negatywnego wpływu na ww. obszar Natura 2000, jego integralność, a także spójność Europejskiej Sieci Ekologicznej.

W związku z tym uznano, że przeprowadzenie oceny, o której mowa w art. 6 ust. 3 dyrektywy 92/43/EWG, nie zostało uznane za niezbędne.

W załączniku znajduje się mapa ze wskazaniem lokalizacji projektu oraz przedmiotowego obszaru *NATURA 2000*.

ZA ZGODNOŚĆ Z ORYGINAŁEM
2016-06-07

Raszyn, dn..... podpisano..... GMINY

mgr inż. Andrzej Zareba

Data (dd/mm/rrrr): 31/05/2016 r.

Podpis:

REGIONALNY DYREKTOR
OCHRONY ŚRODOWISKA
W WARSZAWIE
Beata Zajązkowska
Naczelnik Wydziału
Ochrony Przyrody i Obszarów Natura 2000

Nazwisko: Beata Zajązkowska

Stanowisko: Naczelnik Wydziału Ochrony Przyrody i Obszarów Natura 2000

Organizacja: Regionalny Dyrektor Ochrony Środowiska w Warszawie
(Organ odpowiedzialny za monitorowanie obszarów NATURA 2000)

Pieczęć urzędowa:



ZA ZGODNOŚĆ Z ORYGINAŁEM

2016 -06- 07

Raszyn, dn..... podpis

WÓJT GMINY

mgr inż. Andrzej Zareba

Otrzymałem 1.06.2016 r.

Marcin Ludwiński

STARSZY SPECJALISTA

Marcin Lesisz

24.05.16

Adaptacja budynku
Austerii na Centrum
Integracji Społeczno-
Kulturalnej



Stan na 24-05-2016

PRACOWNIA PROJEKTOWA
OKRĘGOWY BIURO WYKONAWCZY
w Lublinie
ul. Rybnicka 10, tel. 81 421 11 11, 81 421 11 12
ul. Rybnicka 10, tel. 81 421 11 11, 81 421 11 12

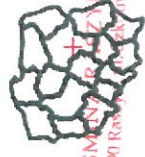
Skala 1:5.0000
0 0,5 1 km



Objaśnienia

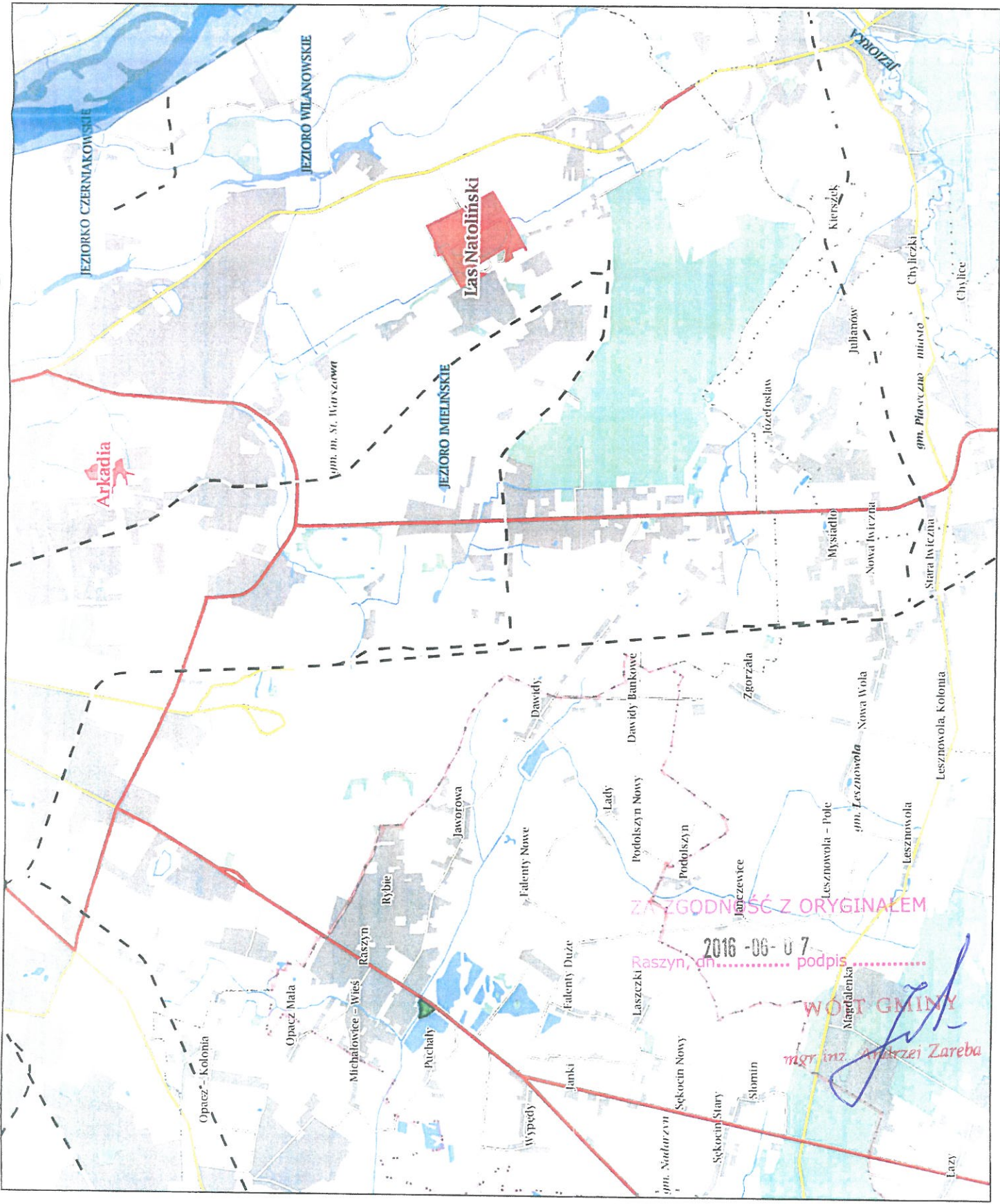
- Specjalne obszary ochrony siedlisk
- Obszary specjalnej ochrony ptaków
- Zespoły Przyrodniczo-Krajobrazowe

- granice Gminy
- lokalizacja projektu



GMINA LUBLIN
05-090 Lublin, ul. Rybnicka 10, tel. 81 421 11 11, 81 421 11 12

mgr inż. Andrzej Zareba



ZŁOŻYŁAM KOPięCIĘ Z ORYGINAŁEM

2016-06-07
Raszyn, gm..... podpis.....

WÓT GMINY
mgr inż. Andrzej Zareba