GMINA RASZYN

MIEJSCOWY PLAN ZAGOSPODAROWANIA PRZESTRZENNEGO CZĘŚCI TERENÓW POŁOŻONYCH WE WSI WYPĘDY W GMINIE RASZYN – OBSZAR I

RYSUNEK PLANU
ZAŁĄCZNIK NR 1 DO UCHWAŁY NR XLIII/386/17
RADY GMINY RASZYN Z DNIA 28 WRZEŚNIA 2017 R.
SKALA 1:1000

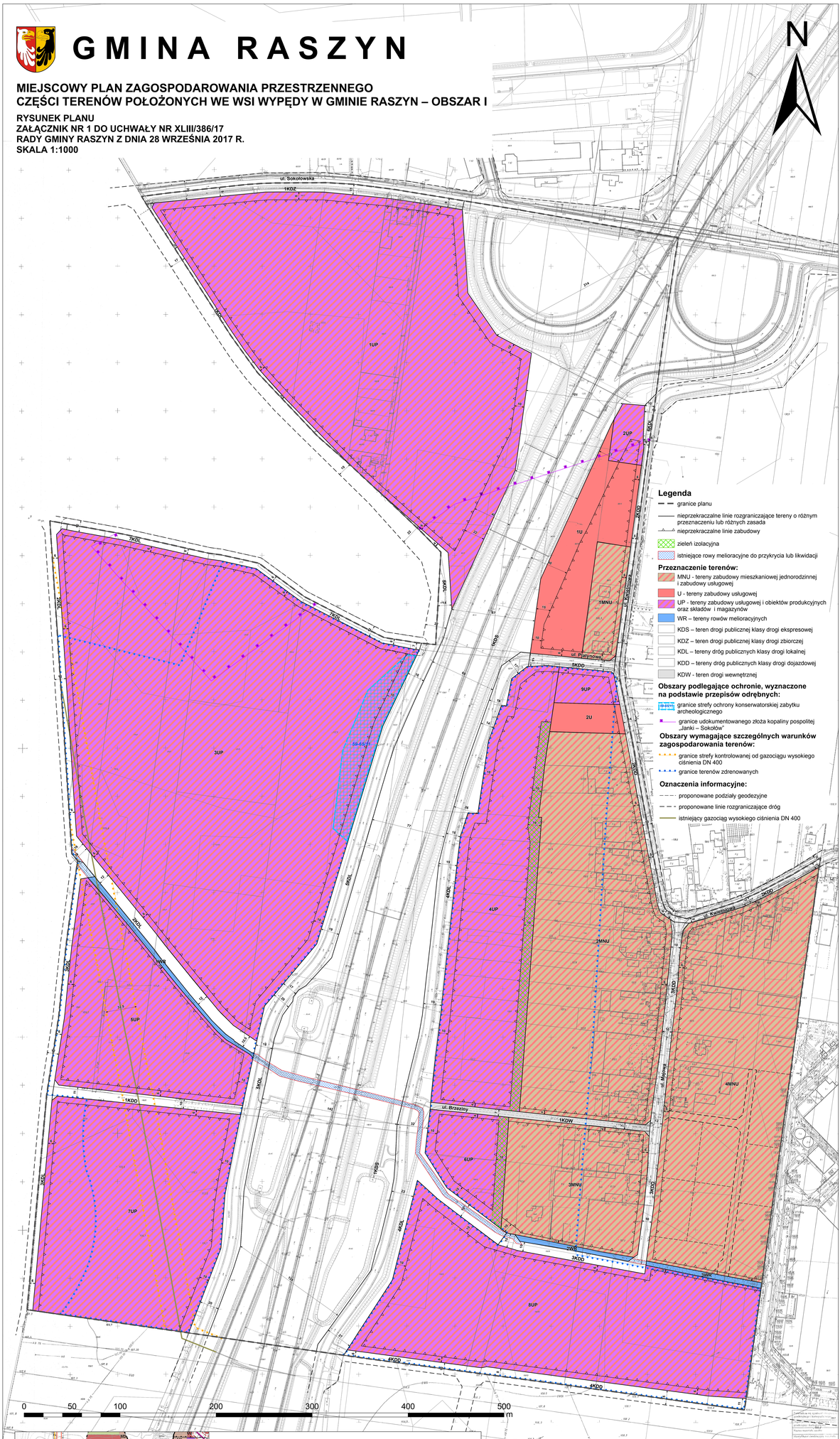

Legenda

- granice planu
- nieprzekraczalne linie rozgraniczające tereny o różnym przeznaczeniu lub różnych zasada
- nieprzekraczalne linie zabudowy
- zieleń izolacyjna
- istniejące rowy melioracyjne do przykrycia lub likwidacji

Przeznaczenie terenów:

- MNU - tereny zabudowy mieszkaniowej jednorodzinnej i zabudowy usługowej
- U - tereny zabudowy usługowej
- UP - tereny zabudowy usługowej i obiektów produkcyjnych oraz składów i magazynów
- WR – tereny rowów melioracyjnych
- KDS – teren drogi publicznej klasy drogi ekspresowej
- KDZ – teren drogi publicznej klasy drogi zbiorczej
- KDL – tereny dróg publicznych klasy drogi lokalnej
- KDD – tereny dróg publicznych klasy drogi dojazdowej
- KDW - teren drogi wewnętrznej

Obszary podlegające ochronie, wyznaczone na podstawie przepisów odrębnych:

- granice strefy ochrony konserwatorskiej zabytku archeologicznego
- granice udokumentowanego złoża kopaliny pospolitej „Janki – Sokołów"

Obszary wymagające szczególnych warunków zagospodarowania terenów:

- granice strefy kontrolowanej od gazociągu wysokiego ciśnienia DN 400
- granice terenów zdrenowanych

Oznaczenia informacyjne:
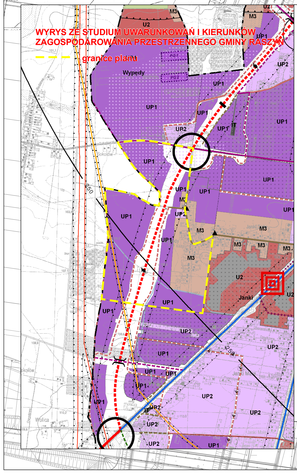
- proponowane podziały geodezyjne
- proponowane linie rozgraniczające dróg
- istniejący gazociąg wysokiego ciśnienia DN 400