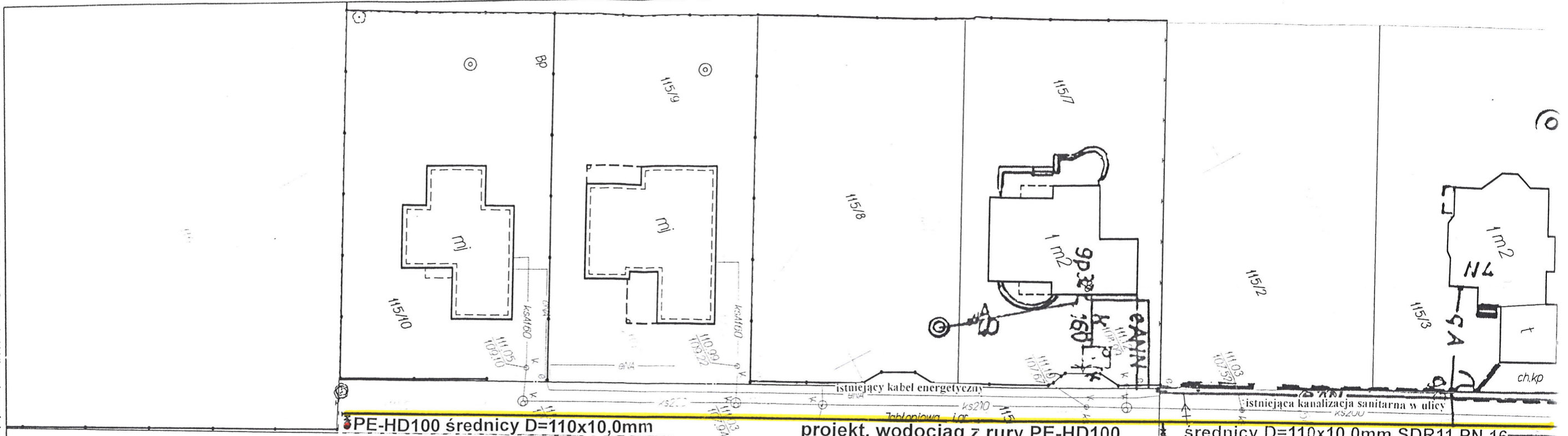


projekt. wodociąg z rury PE-HD100 średnicy D=110x10,0mm SDR11 PN 16

hydrant podziemny DN80mm odcięty zasuwą kolnierzową na odgałęzieniu HP1:HP3

PROJEKT ZAGOSPODAROWANIA
ulicy JABŁONIOWEJ w miejsc. FALENTY NOWE
 wodociąg
 skala 1:500

„W O D A R”	
projektował: mgr inż. Danuta Gajewska upr. bud. St 452/89	02.2017
sprawdził: mgr inż. Rafał Konon upr. bud. POM/003/POOS/04	
Sieć wodociągowa w ulicy Jabłoniowej w miejscowości Falenty Nowe w gminie Raszyn	
Skala: 1:650/100	działki nr 190/1, 115/6, 115/11obręb Falenty Nowe Inwestor : Gmina Raszyn 05-090 Raszyn ul. Szkolna 2a Projekt zagospodarowania ulicy Jabłoniowej-plan sieci wodociągowej
1	



PE-HD100 średnicy D=110x10,0mm projekt. wodociąg z rury PE-HD100 średnicy D=110x10,0mm SDR11 PN 16

hydrant podziemny DN80mm odcięty zasuwą kolnierzową na odgałęzieniu HP1÷HP3

PROJEKT ZAGOSPODAROWANIA
ulicy JABŁONIOWEJ w miejsc. FALENTY NOWE
wodociąg
skala 1:500

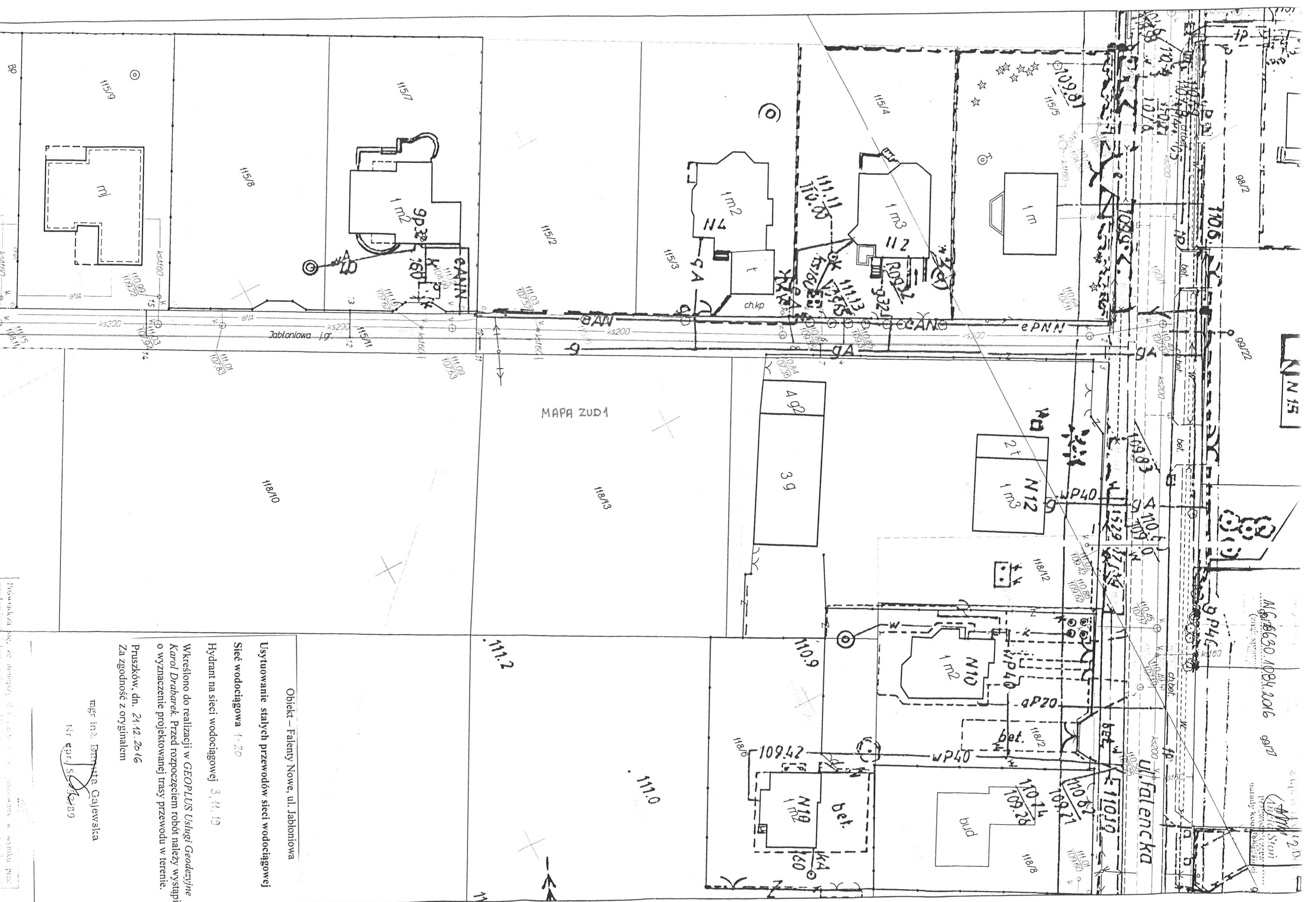
Podpisane przez: *[Signature]*
 2016 08 31
 z up. S.P.A. ROSTY
 mgr inż. Marek Skrok
 Inspektor ds. wykonywania geodezyjnych

GEOD		MAPA DO CELÓW PROJEKTOWYCH	
Geodezja		Falenty Nowe, ul. Jabłoniowa	
Oznaczenie kancelaryjne pracy geodezyjnej		WG.6640.3679.2016	
Jednostka ewidencyjna		142106_2	
Obręb ewidencyjny		142106_2.0005	
Nazwa mapy		Falenty Nowe	
Skala mapy		1:500	
Nazwa układu współrzędnych		prostokątnych płaskich	
Wysokości		Warszawa 75	
Kraj		Kraj	
Oznaczenie granic obszaru aktualizacji		kolor em zielonym	
Oznaczenie i informacje o służebnościach gruntowych mających wpływ na zagospodarowanie gruntów zlokalizowanych w granicach projektowanej inwestycji		wykonano bez ustalenia obciążeni	
Oznaczenie i symbol konturu użytku gruntowego, który nie jest ujawniony w bazie danych ewidencji gruntów i budynków		brak	
Nie wyklucza się istnienia w terenie innych, nie wykazanych na niniejszej mapie urządzeń podziemnych, które nie zostały zgłoszone do inwentaryzacji oraz dla których nie ma informacji GEODETA UPRAWNIENIE granicznych.			
mgr inż. Karol Drabarek upr. nr 22101			

woj. mazowieckie, powiat pruszkowski
 Położenie: Falenty Nowe, dz.ew. 115/6
 Nr ewidencyjny zgłoszenia: WG.6640.3679.2016
 Skala 1 : 500

Starostwo Powiatowe w Pruszkowie, Wydział Geodezji i Gospodarki Nieruchomościami
 UWAGA: Granice w kolorze fioletowym przedstawione na mapie pochodzą z wektorystycznej mapy ewidencyjnej w skali 1:5000.
 Położenie tych granic pod względem dokładnościowym nie spełnia kryteriów obowiązujących obecnie standardów technicznych.

CEOPLUS
 Usługi geodezyjne Karol Drabarek
 ul. Piotrkowska 9, 05-800 Pruszków
 NIP 534-432-71-07 | N.C.O.N. 11798177
 tel. 666 776 050



LN 15

M. 108630.1084.2016 gpr
 (Człk. Sprz.)

mgr inż. Andrzej Stojan
 Projektant
 (Człk. Sprz.)

MAPA ZUD1

Objekt – Falenty Nowe, ul. Jabloniowa

Usytuowanie stałych przewodów sieci wodociągowej

Sieć wodociągowa 4-20

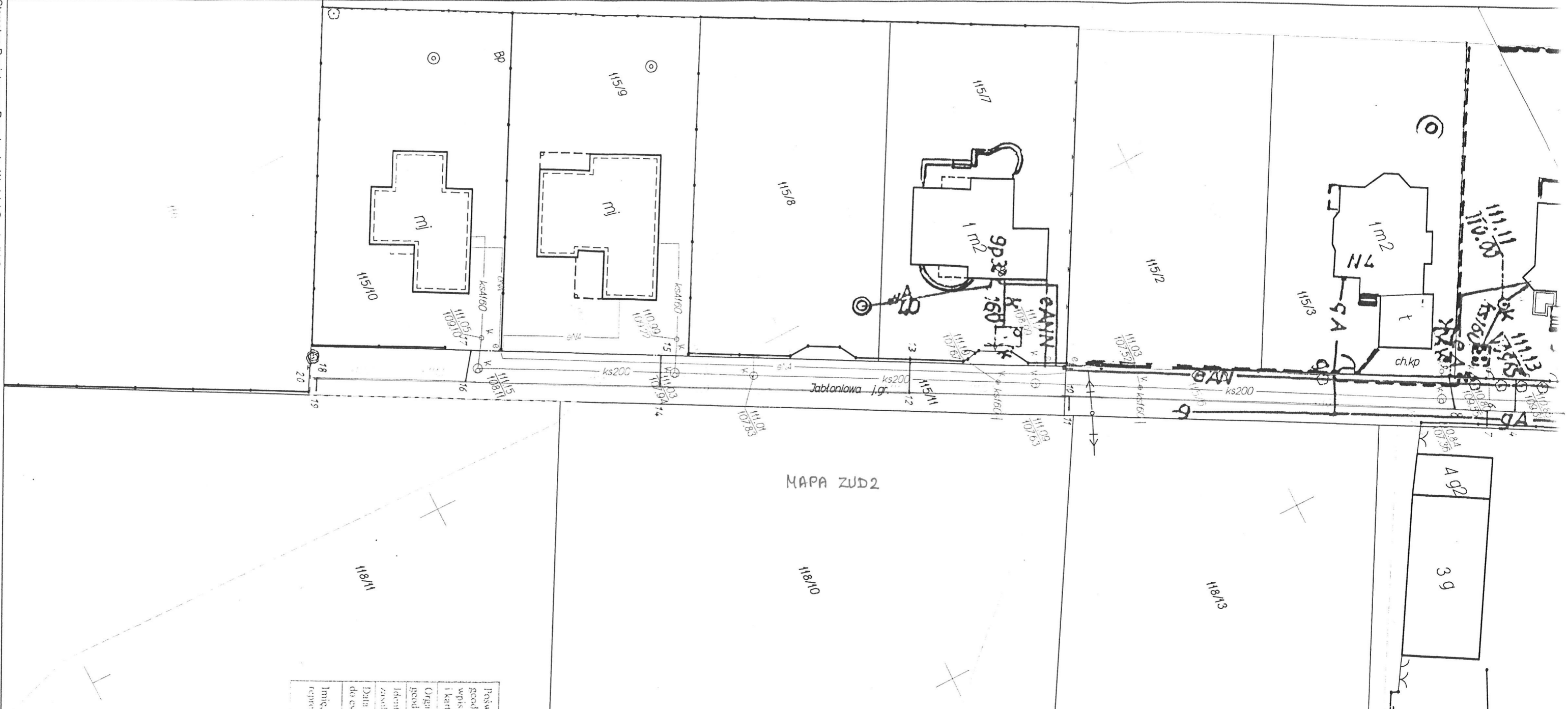
Hydrant na sieci wodociągowej 3, 4, 19

Wkreślono do realizacji w **GEOPLUS Usługi Geodezyjne Karol Drabarek**. Przed rozpoczęciem robót należy wystąpić o wyznaczenie projektowanej trasy przewodu w terenie.

Pruszków, dn. 21.12.2016
 Za zgodność z oryginałem

mgr inż. Danuta Gajewska
 Nr epr. S. 12489

Poszczególne skł. ze numerów 1-3 i 5-7. Zawiera w. wyznaku pnia



MAPA ZUD2

Podpiszka się, że niniejszy dokument jest sporządzony w wyniku prac geodezyjnych i kartograficznych, których celem było sporządzenie projektu do ewidencji i kartograficznych punktów pomiarowych i kartograficznych i kartograficznych.	Organ prowadzący prowadzący prace geodezyjne i kartograficzne: Starostwo Pruszkowskie
Data wykonania: 2016.09.30	Data wykonania: 2016.09.30
Imię, nazwisko i podpis osoby reprezentującej organ	Inspektor d. wyřkacji geodezyjne

mgr inż. Danuta Gajewska
 nr EPR/S/2016/89

Objekt – Falenty Nowe, ul. Jabloniowa

Usytuowanie stałych przewodów sieci wodociągowej

Sieć wodociągowa 4-20

Hydrant na sieci wodociągowej 8,14,12

Wkreślono do realizacji w **GEOPPLUS Usługi Geodezyjne Karol Drubarek**. Przed rozpoczęciem robót należy wyścipie o wyznaczenie projektowanej trasy przewodu w terenie.

Pruszków, dn. 21.12.2016
 Za zgodność z oryginałem

GEOD Geodezyjni		MAPA DO CELÓW PROJEKTOWYCH	
Falenty Nowe, ul. Jabloniowa		Falenty Nowe, ul. Jabloniowa	
Oznaczenie kancelaryjne pracy geodezyjnej	WG.6640.3679.2016		
Jednostka ewidencyjna	142106_2		
Obręb ewidencyjny	Identyfikator	142106_2.0005	Falenty Nowe
	Nazwa	Falenty Nowe	
Skala mapy	prostopokątnych płaskich	Warszawa 75	Kronstadt 60
	wysokości	1:500	
Nazwa układu współrzędnych	Warszawa 75 Kronstadt 60		
Oznaczenie granic obszaru aktualizacji	kolorem zielonym		
Oznaczenie i informacje o służebnościach gruntowych mających wpływ na zagospodarowanie gruntów zlokalizowanych w granicach projektowanej inwestycji	wykonano bez ustalenia obciążeń		
Oznaczenie i symbol konturu użytku gruntowego, który nie jest ujawniony w bazie danych ewidencji gruntów i budynków	brak		
Nie wyklucza się istnienia w terenie innych, nie wykazanych na niniejszej mapie urządzeń podziemnych, które nie zostały zgłoszone do inwentaryzacji oraz dla których nie ma informacji			
GEODETA UPRAWNIENI Odbiór			

