

U C H W A Ł A NR XXXV/570/04

Rady Gminy Raszyn
z dnia 7 października 2004r.

w sprawie: sporządzenia „Miejscowego planu zagospodarowania przestrzennego części wsi Sękocin Stary, Sękocin Nowy, Janki, Falenty wsi Wypędy i Puchały” w dwóch etapach

Na podstawie art. 18 ust. 2 pkt 5 ustawy z dnia 8 marca 1990r. o samorządzie gminnym (tekst jedn. Dz.U. z 2001r. Nr 142, poz. 1591, ze zm.) oraz art. 10 i art. 12 ust. 1 i 2 ustawy z dnia 7 lipca 1994r o zagospodarowaniu przestrzennym (tekst jedn. Dz.U. z 1999r. Nr 15, poz. 139, z późn. zm.), w związku z art. 85 ust. 2 ustawy z dnia 27 marca 2003r. o planowaniu i zagospodarowaniu przestrzennym (Dz. U. Nr 80, poz. 717, ze zm.) oraz uchwały Rady Gminy w Raszynie Nr 108/XXIII/00 Rady Gminy Raszyn z dnia 30 marca 2000r. w sprawie przystąpienia do sporządzenia zmiany miejscowego planu ogólnego zagospodarowania przestrzennego Gminy Raszyn obejmującej część terenów położonych we wsi Sękocin Stary, Sękocin Nowy, Janki, Falenty oraz wsi Wypędy i Puchały”, zmienionej uchwałą Nr VI/38/03 Rady Gminy Raszyn z dnia 27 marca 2003r w sprawie sposobu wykonania uchwał o numerach: 53/XIII/99 z dn.9 czerwca 1999r.; 208/XLV/97 z dn. 30 grudnia 1997r.; 108/XXIII/00 z 30 marca 2000r.; 125/XXIV/00 z dn. 20 kwietnia .2000r.; 126/XXIV/00 z dn. 20 kwietnia 2000r.; 142/XXVIII/00 z dn. 13 września 2000r.; 168/XXXII/00 z dn. 28 grudnia 2000r.; 178/XXXV/01 z dn. 08 marca 2001r.; 185/XXXVI/01 z dn.29 marca 2001r.; 192/XXXVII/01 z dn. 19 kwietnia 2001r.; 193/XXXVII/01 z dn. 19 kwietnia 2001r.; 194/XXXVII/01 z dn. 19 kwietnia 2001r.; 195/XXXVII/01 z dn. 19 kwietnia 2001r.; 199/XXXVIII/01 z dn. 31maja 2001r., 212/XXXIX/01 z dn. 20 czerwca 2001r., 213/XXXIX/01 z dnia 20 czerwca 2001r., 214/XXXIX/01 z dnia 20 czerwca 2001r., 215/XXXIX/01 z dnia 20 czerwca 2001r., 216/XXXIX/01 z dnia 20 czerwca 2001r., 217/XXXIX/01 z dnia 20 czerwca 2001r. wszystkie w sprawie przystąpienia do sporządzania zmiany miejscowego planu ogólnego zagospodarowania przestrzennego gminy Raszyn Rada Gminy w Raszynie uchwala co następuje.

§ 1

Sporządzenie „Miejscowego planu zagospodarowania przestrzennego części wsi Sękocin Stary, Sękocin Nowy, Janki, Falenty wsi Wypędy i Puchały” nastąpi w dwóch etapach, stanowiących etap I, obejmujący wieś Wypędy, z wyłączeniem działek nr ew. : 96/2, 96/3, 96/4, 96/5, 96/6, 107/4 i 161/3 oraz etap II- pozostały obszar planu.

§ 2

Granice etapów, o których mowa w § 1, obejmujących „Miejscowy plan zagospodarowania przestrzennego części wsi Sękocin Stary, Sękocin Nowy, Janki, Falenty wsi Wypędy i Puchały”, zostały określone na mapie w skali 1: 20 000, stanowiącej załącznik nr 1 do uchwały.

§ 3

Dla każdego z etapów Rada Gminy w Raszynie podejmie oddzielną uchwałę w trybie art. 26 ustawy z dnia 7 lipca 1994r o zagospodarowaniu przestrzennym.

§ 4

Wykonanie uchwały powierza się Wójtowi Gminy Raszyn.

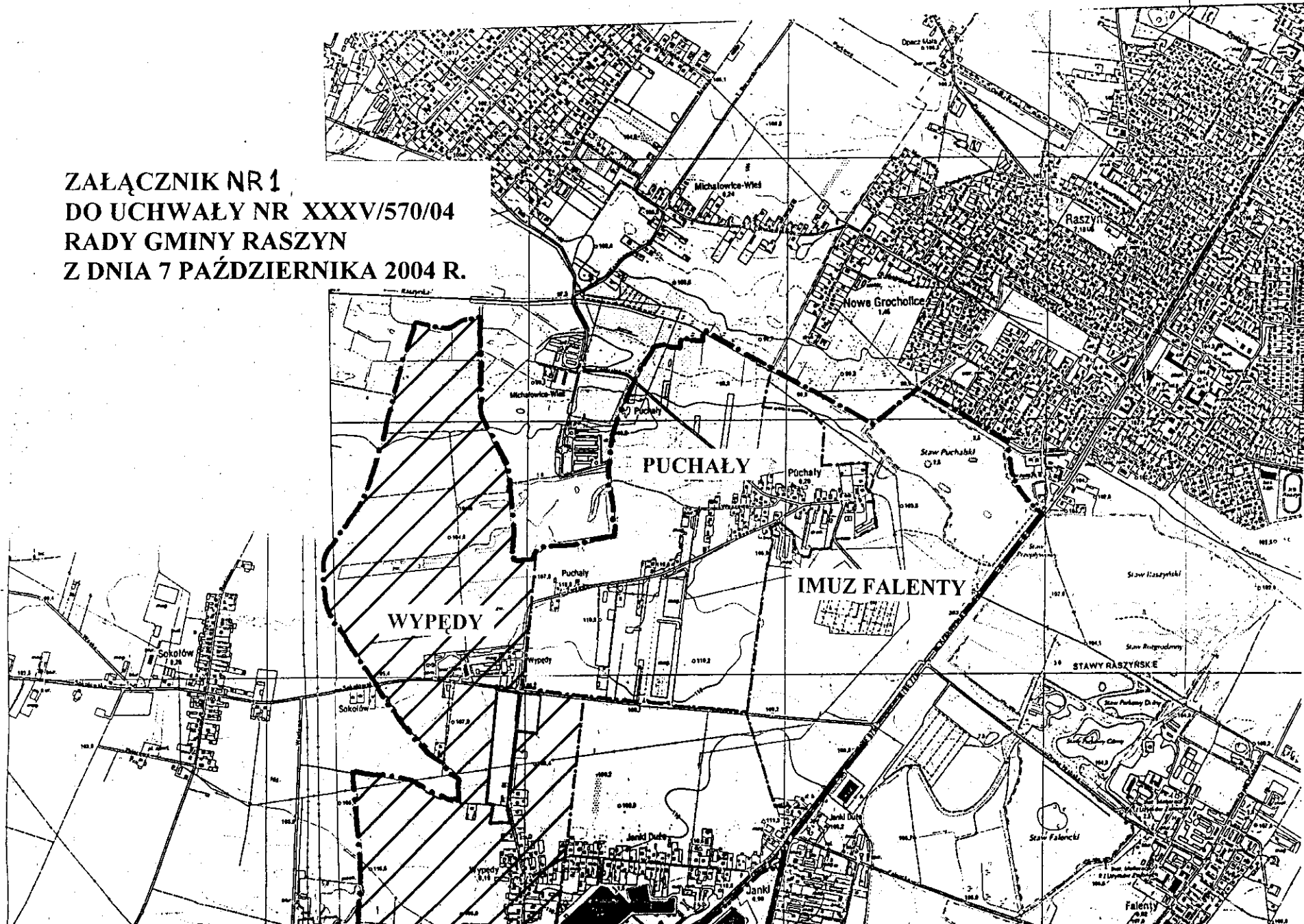
§ 5

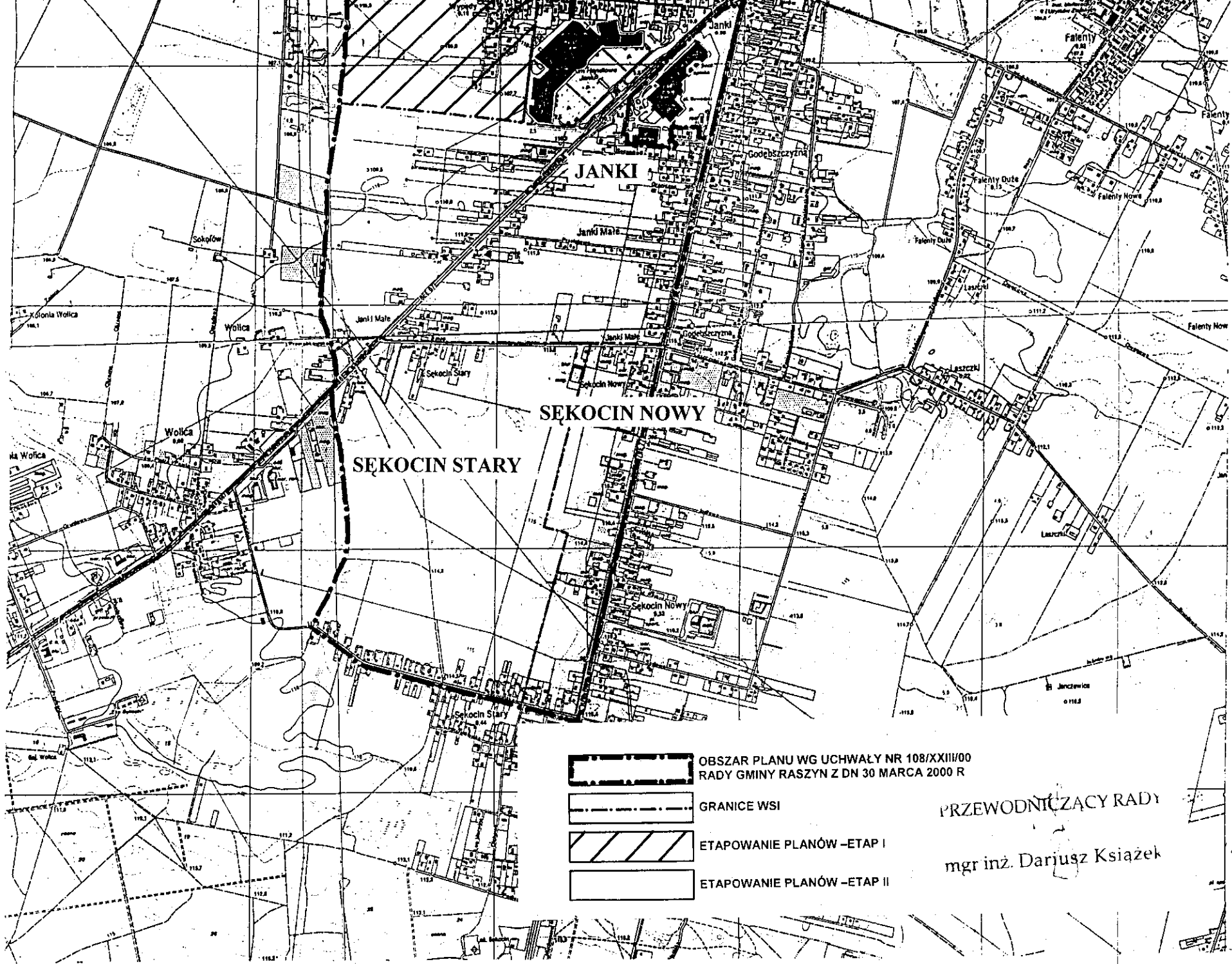
Uchwała wchodzi w życie z dniem ogłoszenia.





PRZEWODNICZĄCY RADY

mgr inż. Dariusz Książek

**ZALĄCZNIK NR 1
DO UCHWAŁY NR XXXV/570/04
RADY GMINY RASZYN
Z DNIA 7 PAŹDZIERNIKA 2004 R.**





-  OBSZAR PLANU WG UCHWAŁY NR 108/XXIII/00 RADY GMINY RASZYN Z DN 30 MARCA 2000 R
-  GRANICE WSI
-  ETAPOWANIE PLANÓW -ETAP I
-  ETAPOWANIE PLANÓW -ETAP II

PRZEWODNICZĄCY RADY
mgr inż. Dariusz Książek