

MIEJSCOWY PLAN ZAGOSPODAROWANIA PRZESTRZENNEGO CZĘŚCI TERENÓW POŁOŻONYCH WE WSIACH ŁADY I PODOLSZYN NOWY W GMINIE RASZYN – OBSZAR III

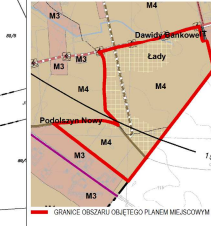
OBSZAR NR 1

RYSunEK PLANU

SKALA 1:1000

ZALĄCZNIK NR 1
DO UCHWAŁY NR
RADY GMINY RASZYN
Z DNIAR.

WYRYS Z RYSUNKU STUDIUM UWARUNKOWAŃ I KIERUNKÓW ZAGOSPODAROWANIA PRZESTRZENNEGO GMINY RASZYN



LEGENDA

TERENY PRZEZNACZONE DO ZABUDOWY I ZAGOSPODAROWANIA

1MN Tereny zabudowy mieszkaniowej jednorodzinnej

R Tereny rolnicze

WZ Tereny infrastruktury technicznej - ujęcie wody

KD-D Tereny dróg publicznych klasy dojazdowej

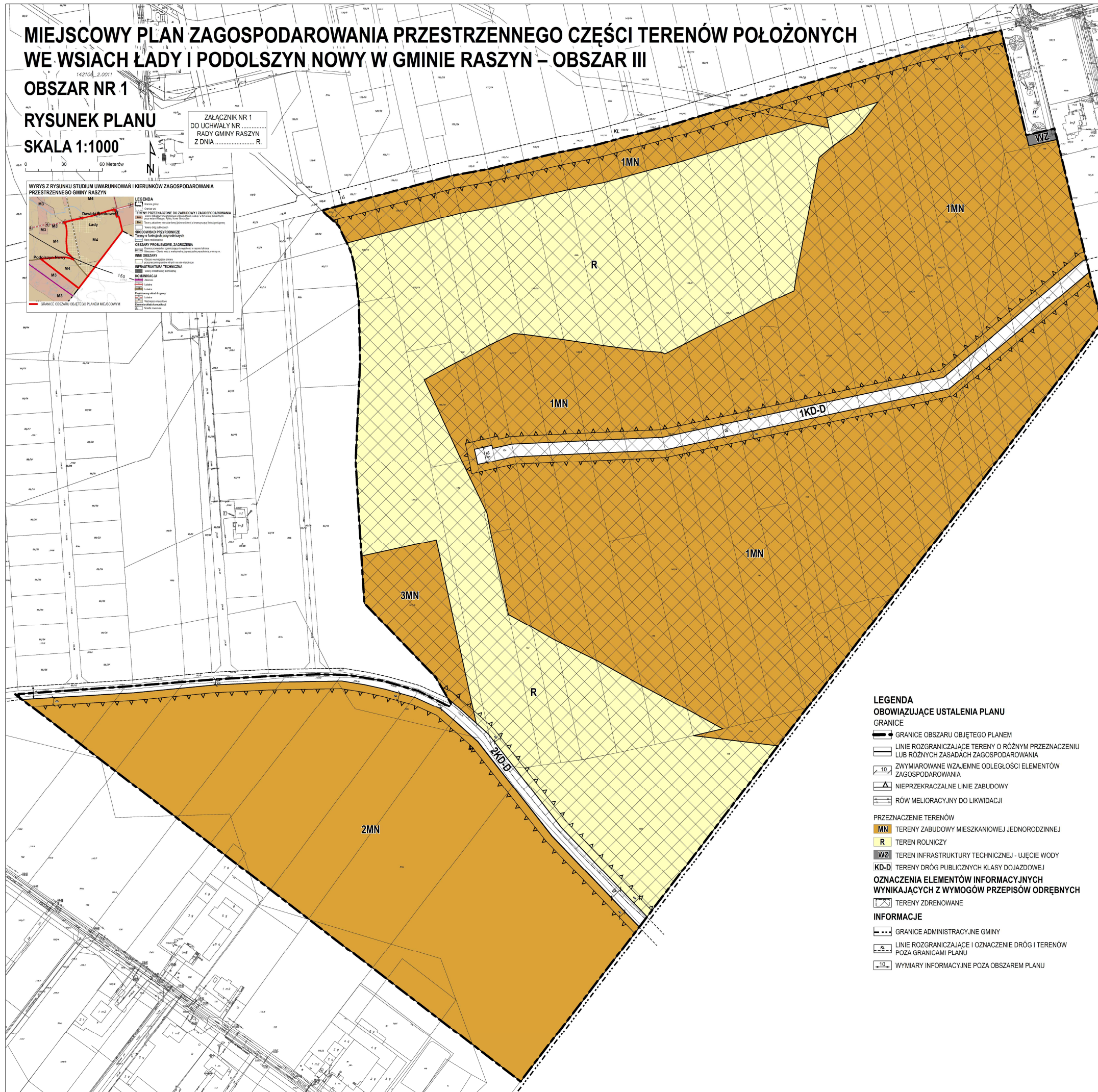
OBZASY PROBLEMOWE ZAGROZENA

INFRASTRUKTURA TECHNICZNA

INNE OBSZARY

WYMIAROWANIE

GRANICE OBSZARU OBLIĘTEGO PLANEM MIEJSCOWYM



LEGENDA

OBOWIAZUJĄCE USTALENIA PLANU

GRANICE

GRANICE OBSZARU OBJĘTEGO PLANEM

LINIE ROZGRANICZAJĄCE TERENY O RÓŻNYM PRZEZNACZENIU LUB RÓŻNYCH ZASADACH ZAGOSPODAROWANIA

ZWYMIAROWANE WZAJEMNE ODLEGŁOŚCI ELEMENTÓW ZAGOSPODAROWANIA

NIEPRZEKACZALNE LINIE ZABUDOWY

RÓW MELIORACYJNY DO LIKWIDACJI

PRZEZNACZENIE TERENÓW

1MN TERENY ZABUDOWY MIESZKANIOWEJ JEDNORODZINNEJ

R TERENY ROLNICZE

WZ TERENY INFRASTRUKTURY TECHNICZNEJ - UJĘCIE WODY

KD-D TERENY DRÓG PUBLICZNYCH KLASY DOJAZDOWEJ

OZNACZENIA ELEMENTÓW INFORMACYJNYCH WYNIKAJĄCYCH Z WYMOGÓW PRZEPISÓW ODREBNYCH

TERENY ZDRENOWANE

INFORMACJE

GRANICE ADMINISTRACYJNE GMINY

LINIE ROZGRANICZAJĄCE I OZNACZENIE DRÓG I TERENÓW POZA GRANICAMI PLANU

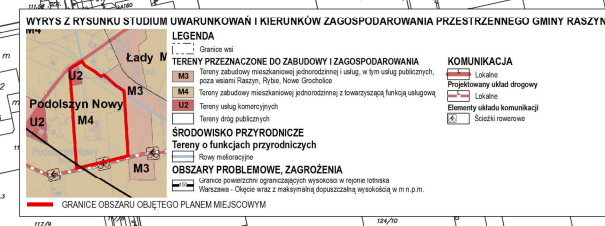
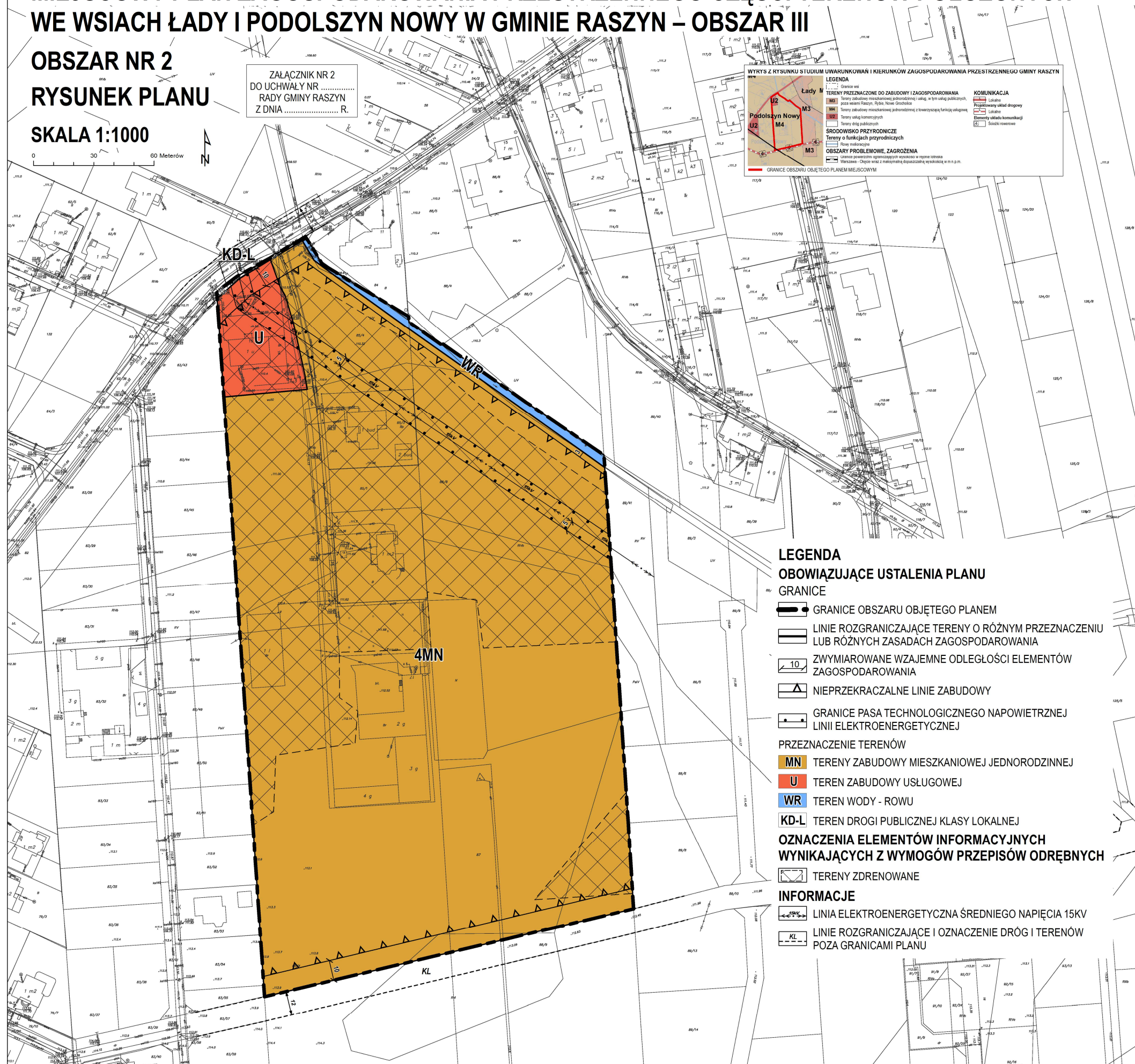
WYMIARY INFORMACYJNE POZA OBSZAREM PLANU

MIEJSCOWY PLAN ZAGOSPODAROWANIA PRZESTRZENNEGO CZĘŚCI TERENÓW POŁOŻONYCH WE WSIACH ŁADY I PODOLSZYN NOWY W GMINIE RASZYN – OBSZAR III

OBSZAR NR 2 RYSUNEK PLANU

SKALA 1:1000

ZAŁĄCZNIK NR 2
DO UCHWAŁY NR
RADY GMINY RASZYN
Z DNIA R.



- LEGENDA**
- OBOWIĄZUJĄCE USTALENIA PLANU**
- GRANICE**
- GRANICE OBSZARU OBJĘTEGO PLANEM
 - LINIE ROZGRANICZAJĄCE TERENY O RÓŻNYM PRZEZNACZENIU LUB RÓŻNYCH ZASADACH ZAGOSPODAROWANIA
 - ZWYMIAROWANE WZAJEMNE ODLEGŁOŚCI ELEMENTÓW ZAGOSPODAROWANIA
 - NIEPRZEKACZALNE LINIE ZABUDOWY
 - GRANICE PASA TECHNOLOGICZNEGO NAWIETRZNEJ LINII ELEKTROENERGETYCZNEJ
- PRZEZNACZENIE TERENÓW**
- MN** TERENY ZABUDOWY MIESZKANIOWEJ JEDNORODZINNEJ
 - U** TEREN ZABUDOWY USŁUGOWEJ
 - WR** TEREN WODY - ROWU
 - KD-L** TEREN DROGI PUBLICZNEJ KLASY LOKALNEJ
- OZNACZENIA ELEMENTÓW INFORMACYJNYCH WYNIKAJĄCYCH Z WYMOGÓW PRZEPISÓW ODREBNYCH**
- TERENY ZDRENOWANE
 - LINIA ELEKTROENERGETYCZNA ŚREDNIEGO NAPIĘCIA 15KV
 - LINIE ROZGRANICZAJĄCE I OZNACZENIE DRÓG I TERENÓW POZA GRANICAMI PLANU