




MIEJSCOWY PLAN ZAGOSPODAROWANIA PRZESTRZENNEGO CZĘŚCI TERENU POŁOŻONEGO WE WSI SĘKOCIN NOWY PO WSCHODNIEJ STRONIE ALEI KRAKOWSKIEJ W GMINIE RASZYN – REJON UL. 6-GO SIERPNIA

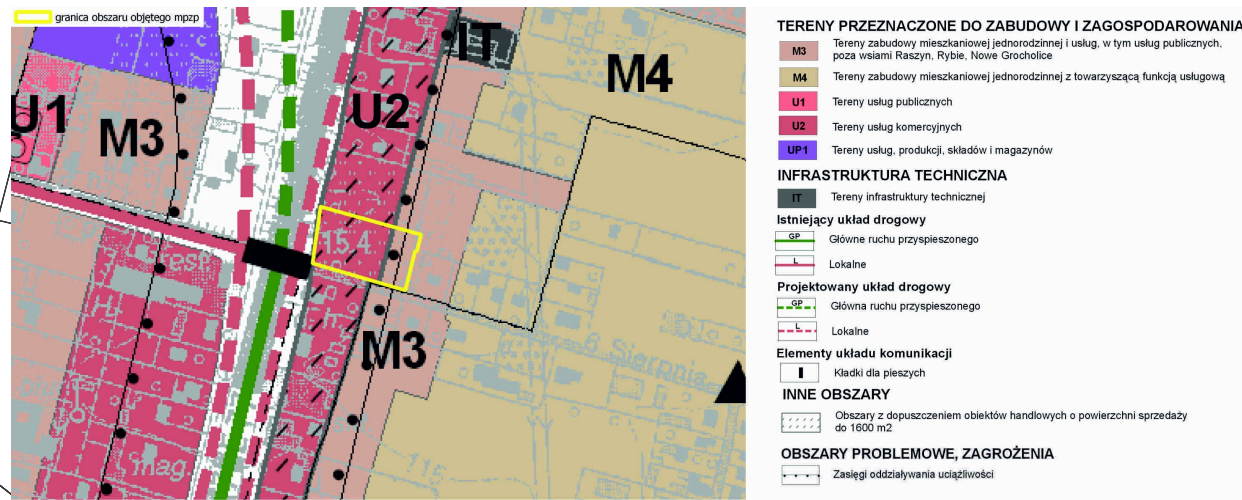


SKALA 1:1 000



Załącznik nr 1 do Uchwały nr.....Rady Gminy Raszyn z dniaw sprawie uchwalenia miejscowego planu zagospodarowania przestrzennego części terenu położonego we wsi Sękocin Nowy po wschodniej stronie Alei Krakowskiej w Gminie Raszyn – rejon ul. 6-go Sierpnia

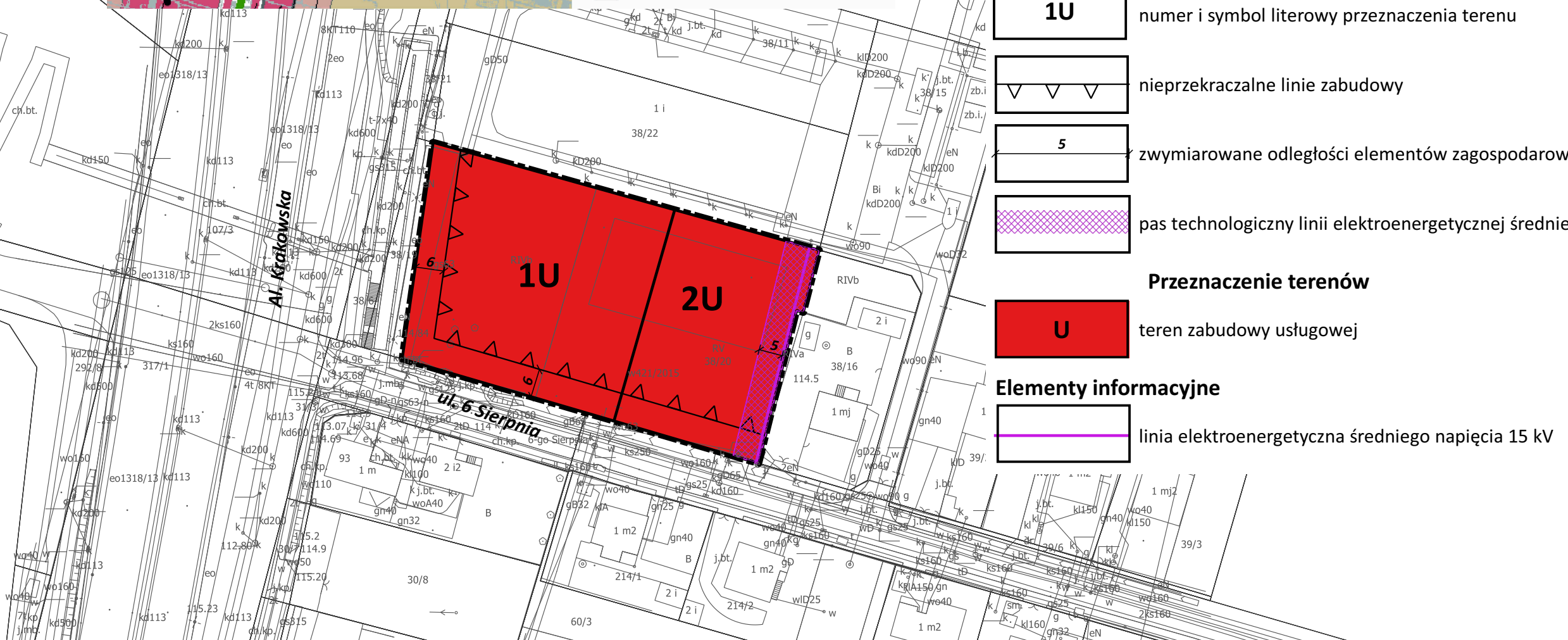
Wyrys ze Studium Uwarunkowań i Kierunków Zagospodarowania Przestrzennego Gminy Raszyn (Uchwała Nr LX/590/14 Rady Gminy Raszyn z dnia 21 października 2014 roku)



OZNACZENIA

Obowiązujące ustalenia planu

- granica obszaru objętego planem
 - linia rozgraniczająca tereny o różnym przeznaczeniu lub różnych zasadach zagospodarowania
 - numer i symbol literowy przeznaczenia terenu
 - nieprzekraczalne linie zabudowy
 - zwymiarowane odległości elementów zagospodarowania w metrach
 - pas technologiczny linii elektroenergetycznej średniego napięcia
- Przeznaczenie terenów**
- teren zabudowy usługowej
- Elementy informacyjne**
- linia elektroenergetyczna średniego napięcia 15 kV



Sporządził	Wójt Gminy Raszyn
Wykonawca	Biurowo Badań Geologicznych i Ochrony Środowiska „EKOPROJEKT”, ul. Łagowska 3/66, 01-464 Warszawa
Tytuł planu	Miejscowy plan zagospodarowania przestrzennego części terenu położonego we wsi Sękocin Nowy po wschodniej stronie Alei Krakowskiej w Gminie Raszyn – rejon ul. 6-go Sierpnia
Zespół projektowy	mgr inż. arch. Robert Kuźmiczuk - główny projektant mgr Wojciech Zaczekiewicz - opracowanie graficzne
Skala	1:1 000
	czerwiec 2021 r.