

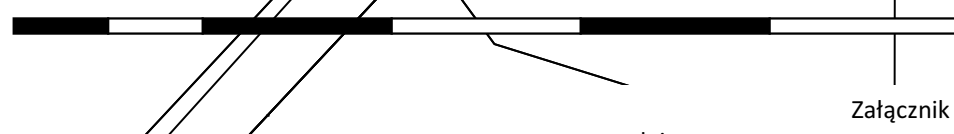


MIEJSCOWY PLAN ZAGOSPODAROWANIA PRZESTRZENNEGO CZĘŚCI TERENU POŁOŻONEGO WE WSI WYPĘDY W GMINIE RASZYN – REJON UL. ZDROJOWEJ



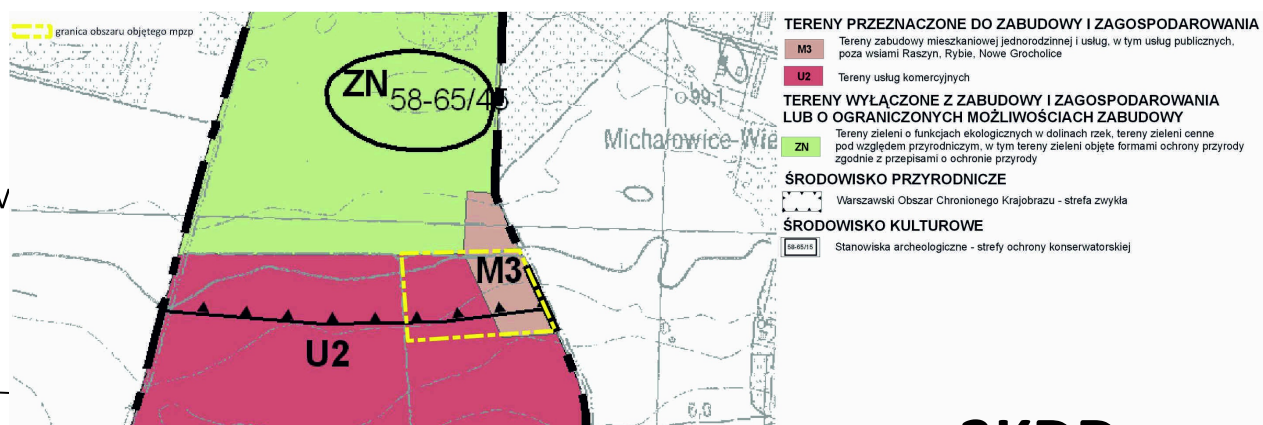
SKALA 1:1 000

25 0 25 50 75 100 m



Załącznik nr 1 do Uchwały nr.....Rady Gminy Raszyn
z dniaw sprawie uchwalenia miejscowego planu zagospodarowania przestrzennego
części terenu położonego we wsi Wypędy w Gminie Raszyn – rejon ul. Zdrojowej

Wyrys ze Studium Uwarunkowań i Kierunków Zagospodarowania Przestrzennego Gminy Raszyn
(Uchwała Nr LX/590/14 Rady Gminy Raszyn z dnia 21 października 2014 roku)



OZNACZENIA

Obowiązujące ustalenia planu

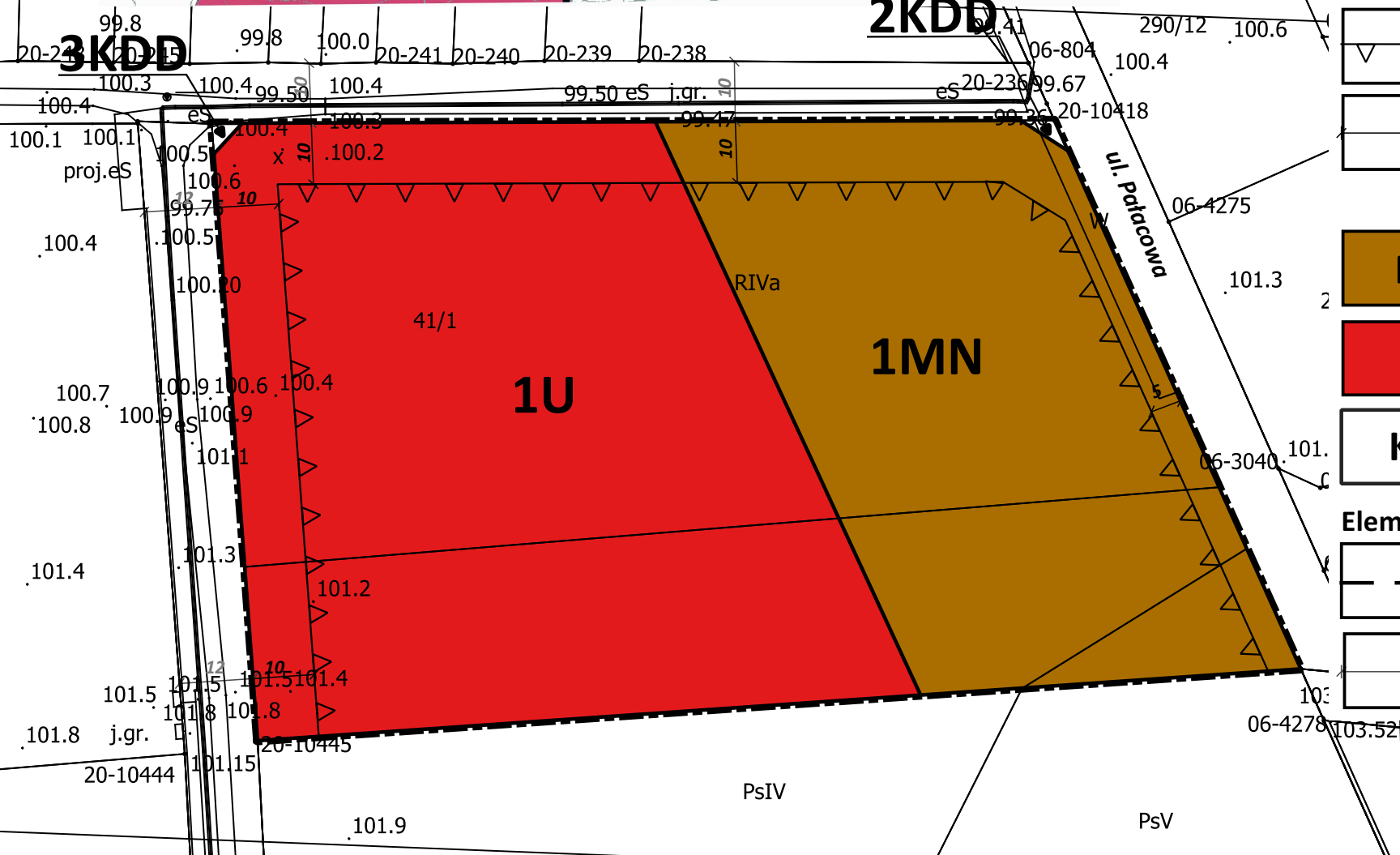
- granica obszaru objętego planem
- linia rozgraniczająca tereny o różnym przeznaczeniu lub różnych zasadach zagospodarowania
- 2KDD** numer i symbol literowy przeznaczenia terenu
- nieprzekraczalne linie zabudowy
- 10** zwymiarowane odległości elementów zagospodarowania w metrach

Przeznaczenie terenów

- MN** teren zabudowy mieszkaniowej jednorodzinnej
- U** teren zabudowy usługowej
- KDD** tereny dróg publicznych klasy dojazdowej

Elementy informacyjne

- linia rozgraniczająca tereny o różnym przeznaczeniu lub różnych zasadach zagospodarowania poza granicą obszaru objętego planem
- 12** zwymiarowane odległości elementów zagospodarowania w metrach poza granicą obszaru objętego planem



Sporządził	Wójt Gminy Raszyn
Wykonawca	Biuro Badań Geologicznych i Ochrony Środowiska „EKOPROJEKT”, ul. Łagowska 3/66, 01-464 Warszawa
Tytuł planu	Miejscowy plan zagospodarowania przestrzennego części terenu położonego we wsi Wypędy w gminie Raszyn - rejon ul. Zdrojowej
Zespół projektowy	mgr inż. Arch. Robert Kuźmiczuk - główny projektant mgr Wojciech Zaczekiewicz - opracowanie graficzne