

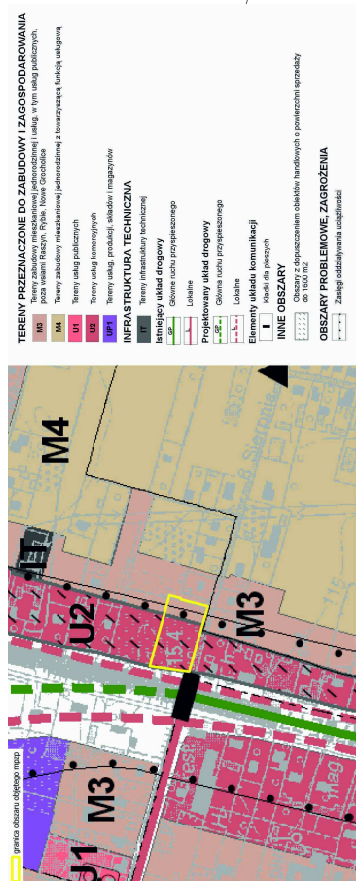


MIEJSCOWY PLAN ZAGOSPODAROWANIA PRZESTRZENNEGO CZĘŚCI TERENU POŁOŻONEGO WE WSI SĘKOCIN NOWY PO WSCHODNIEJ STRONIE ALEI KRAKOWSKIEJ W GMINIE RASZYN – REJON UL. 6-GO SIERPNIA



Załącznik nr 1 do Uchwały nr.....Rady Gminy Raszyn z dniaw sprawie uchwalenia miejscowego planu zagospodarowania przestrzennego części terenu położonego we wsi Sękocin Nowy po wschodniej stronie Alei Krakowskiej w Gminie Raszyn – rejon ul. 6-go Sierpnia

Wyrus ze Studium Uwarunkowań i Kierunków Zagospodarowania Przestrzennego Gminy Raszyn (Uchwała Nr LX/590/14 Rady Gminy Raszyn z dnia 21 października 2014 roku)



OZNACZENIA

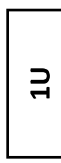
Obowiązujące ustalenia planu



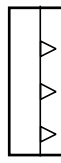
granica obszaru objętego planem



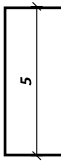
linia rozgraniczająca tereny o różnym przeznaczeniu lub różnych zasadach zagospodarowania




numer i symbol literowy przeznaczenia terenu



nieprzekraczalne linie zabudowy



zwymerowane odległości elementów zagospodarowania w metrach



pas technologiczny linii elektroenergetycznej średniego napięcia

Przeznaczenie terenów



teren zabudowy usługowej

Elementy informacyjne



linia elektroenergetyczna średniego napięcia 15 kV

Spis treści	Wzrost Gminy Raszyn
Wykazowa	Planu Budowlanego (Planu) Obszaru Funkcyjnego „LĄKOWISKA” w Ląkowie, ul. 6-go Sierpnia
Typ planu	Miejscowy plan zagospodarowania przestrzennego części terenu położonego we wsi Sękocin Nowy po wschodniej stronie Alei Krakowskiej w Gminie Raszyn – rejon ul. 6-go Sierpnia
Zespół projektowy	mgr inż. Robert Kuczyński - główny projektant mgr Magdalena Zwickler - opracowanie graficzne
Strona	1-1 000
	czervenec 2021 r.

