



GEZ

KARTA ADRESOWA ZABYTKU



1. Nazwa

PARK

2. Czas powstania

XVIII/XIX w.

3. Adres

Dawidy Bankowe

4. Fotografia



5. Adres

6. Przynależność administracyjna

województwo: mazowieckie

powiat: pruszkowski

gmina: Raszyn

dz.ew. 2.0002.45/57

8. Formy ochrony

miejsowy plan zagospodarowania
przestrzennego:

uchwała nr XXXII/295/2017 Rady
Gminy Raszyn z dnia 26 stycznia
2017 r.



8. Historia, opis i wartości

Dawidy - wieś poduchowna w niskim położeniu wśród mokradeł, na lewo od bitej drogi warszawskiej, w 1827 r. liczyła 18 domostw. Dobra Dawidy zostały utworzone ok. 1630 r. przez dziekana kolegiaty św. Jana Chrzciciela w Warszawie księdza Jana Raciborskiego, który podarował kapitule m.in. wieś Dawidy.

Źródło: *Słownik geograficzny Królestwa Polskiego i innych krajów słowiańskich. T. 1, Warszawa: nakł. Filipa Sulimierskiego i Władysława Walewskiego, 1880-1914*

9. Stan zachowania i postulaty dotyczące konserwacji

pozostałości parku podworskiego

rewaloryzacja

10. Wykonanie karty

WGS84 Polska Sp. z o.o.

WGS 84
POLSKA

styczeń 2022 r.

11. Zatwierdzenie karty (podpis wojewódzkiego konserwatora zabytków)*

* dotyczy zabytków niewpisanych do rejestru zabytków i niewłączonych do wojewódzkiej ewidencji zabytków



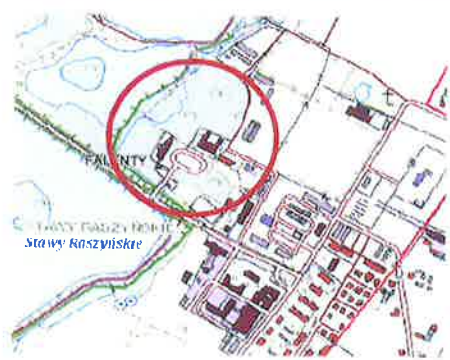
GEZ

KARTA ADRESOWA ZABYTKU

1 Nazwa
ZESPÓŁ PAŁACOWO-PARKOWY

2 I zapisany w:
 XVIII/XIX w.

3 Miasto, wieś, ...
Falenty



5 Adres
Al. Hrabstwa 3

6 Podział administracyjny województwa, powiatu, gminy
 województwo: mazowieckie
 powiat: pruszkowski
 gmina: Raszyn
 dz.ew. 2.0003.9/1

7 Fotografie i plany
 rejestr zabytków nr 1012/334
 z dnia 15.01.1962 r.
 miejscowy plan zagospodarowania
 uchwała nr VI/51/2007 Rady Gminy Raszyn z dnia 8 marca 2007 r.

źródło: www.geoportal.gov.pl 2006

źródło: www.geoportal.gov.pl 2006

8. Historia, opis i wartości

Pierwsza wzmianka o Falentach znajduje się w Metrykach koronnych w 1434 r. Na początku XVI w. właścicielem Falent był Ratomski Wiśniewski, od 1533 r. - Mikołaj Wolski, od niego posiadłość nabyli Opaccy, którzy to wystawili pałac. Falenty pozostały w ich rękach do 1698 r. Po nich odziedziczył je w 1700 r. Chryzostom Załuski, biskup warmiński. Od Załuskich dobra te nabył Felicjan Szaniawski, nominat biskup krakowski, a w 1750 r. znowu powróciły do Załuskich. W 1759 r. właścicielem Falent był Ignacy Przebendowski, wojewoda pomorski, następnie w 1778 r. Franciszek Rzewuski, marszałek nadworny, od którego to dobra zostały nabyte w 1782 r. Piotr Tepper, bankier warszawski. W wyniku bankructwa Teppera w 1800 r. dobra przeszły na własność Tomasza Dangla, fabrykanta powozów. W latach 1839-45 należały do rodziny Spiskich, a od 1845 r. do II wojny światowej do rodziny Przeździeckich. Po II wojnie światowej siedziba Instytutu Melioracji i Użytków Zielonych, ob. Instytut Technologiczno-Przyrodniczy Państwowy Instytut Badawczy.

Rezydencja w Falentach została zaprojektowana przez włoskiego architekta Franciszka Marii Lanciego w latach 1852-1857, który nadał kilkakrotnie przebudowywanej rezydencji eklektyczny charakter. Zygmunt Opacki, starosta piaseczyński, potem podkomorzy warszawski, wznosił ok. 1622 r. murowany pałac. Zniszczony w trakcie wojny północnej i w latach 1710-1717 odbudowany przez Franciszka Załuskiego, wojewodę czernihowskiego. W 1782 r. przebudowany przez Piotra Teppera. Uszkodzony w trakcie bitwy pod Raszynem w 1809 r. i podczas Powstania Listopadowego.

Źródło: *Słownik geograficzny Królestwa Polskiego i innych krajów słowiańskich. T. 2, Warszawa: nakł. Filipa Sulimierskiego i Władysława Walewskiego, 1880-1914*
Libicki P., Libicki M. "Dwory i pałace wiejskie na Mazowszu", Poznań, 2009.
Omilanowska M. "Polska Pałace i dwory" Warszawa 2005

9. Stan zachowania i postulaty dotyczące konserwacji

zadawalający

zakaz lokalizacji nowych obiektów kubaturowych, poza wymianą obiektów w terenie [ZP/UN], zgodnie z rysunkiem planu;
zakaz zmiany brył oraz formy istniejących obiektów;
nakaz ochrony i rewaloryzacji parku;
dopuszcza się wyłącznie prace remontowe i konserwatorskie prowadzone po uzyskaniu zezwolenia Wojewódzkiego Konserwatora Zabytków;
zakaz umieszczania nośników reklamowych, dopuszcza się wyłączenie lokalizację tablic informacyjnych o działalności prowadzonej w obiekcie, o wymiarach i formie uzgodnionej z Wojewódzkim Konserwatorem Zabytków;

10. Wykonanie karty

WGS84 Polska Sp. z o.o.

WGS84
POLSKA

styczeń 2022 r.

11. Zatwierdzenie karty (podpis wojewódzkiego konserwatora zabytków)*

* dotyczy zabytków niewpisanych do rejestru zabytków i niewłączonych do wojewódzkiej ewidencji zabytków

GEZ

KARTA ADRESOWA ZABYTKU



1. Nazwa:

PAŁAC

2. Uzniesienie:

1620, 1717, 1782-84, 1852-57

3. Adres:

Falenty

4. Kod pocztowy:

Al. Hrabka 3

5. Powiat, gmina, miejscowość:

województwo: mazowieckie
powiat: pruszkowski
gmina: Raszyn

dz.ew. 2.0003.9/1

6. Inne dane:

rejestr zabytków nr 1012/334
z dnia 15.01.1962 r.

miejscowy plan
zagospodarowania

uchwała nr VI/51/2007 Rady
Gminy Raszyn z dnia 8 marca
2007 r.

7. Fotografia:



Raszyńskie

8. Historia, opis i wartość

Rezydencja w Falentach została zaprojektowana przez włoskiego architekta Franciszka Marii Lanciego w latach 1852-1857, który nadał kilkakrotnie przebudowywanej rezydencji eklektyczny charakter. Zygmunt Opacki, starosta piaseczyński, potem podkomorzy warszawski, wznosił ok. 1622 r. murowany pałac. Zniszczony w trakcie wojny północnej i w latach 1710-1717 odbudowany przez Franciszka Załuskiego, wojewodę czernihowskiego. W 1782 r. przebudowany przez Piotra Teppera. Uszkodzony w trakcie bitwy pod Raszynem w 1809 r. i podczas Powstania Listopadowego. Po połowie XIX w. kiedy majątek przejęła Maria Przeździecka, przebudowany został przez Franciszka Marię Lanciego, który nadał mu ostateczny kształt. Lanci powiększył budowlę, odnowił ją i okazał ozdobit. Z pierwotnego pałacu Zygmunta Opackiego przetrwały piwnice oraz część pomieszczeń parteru. Dobudowane zostały cztery wieże na narożnikach, a od północy wzniesiono piętrowy ryzalit zakończony półkoliście i mieszczący kaplicę.

Budynek założony na rzucie wydłużonego prostokąta, piętrowy, z czterema dwupiętrowymi wieżyczkami narożnymi oraz dobudówkami przy bocznych elewacjach: od południa arkadową galerią łącznikową prowadzącą do oficyny, a od północy zamkniętą półkoliście kaplicą pałacową. Elewacje pokryte pasowym boniowaniem i przecięte prostokątnymi oknami. Dach czterospadowy kryty blachą. Elewacja frontowa trzynastoosiowa. W elewacji frontowej na osi centralnej wejście z ryzalitem.

Źródło: Słownik geograficzny Królestwa Polskiego i innych krajów słowiańskich. T. 2, Warszawa: nakł. Filipa Sulimierskiego i Władysława Walewskiego, 1880-1914

Libicki P., Libicki M. "Dwory i pałace wiejskie na Mazowszu", Poznań, 2009.

Omilanowska M. "Polska. Pałace i dwory", Warszawa, 2005.

Kaszuba H.. Dzieje Raszyna i Falent. Warszawa. 1999.

9. Stan zachowania i postulaty dotyczące konserwacji

zadowolający, wymaga bieżącej konserwacji i napraw

zakaz lokalizacji nowych obiektów kubaturowych, poza wymianą obiektów w terenie [ZP/UN], zgodnie z rysunkiem planu;
zakaz zmiany brył oraz formy istniejących obiektów;
nakaz ochrony i rewaloryzacji parku;
dopuszcza się wyłącznie prace remontowe i konserwatorskie prowadzone po uzyskaniu zezwolenia Wojewódzkiego Konserwatora Zabytków;
zakaz umieszczania nośników reklamowych, dopuszcza się wyłącznie lokalizację tablic informacyjnych o działalności prowadzonej w obiekcie, o wymiarach i formie uzgodnionej z Wojewódzkim Konserwatorem Zabytków;

10. Wykonanie karty

WGS84 Polska Sp. z o.o.

WGS 84
POLSKA

styczeń 2022 r.

11. Zaświadczenie karty (podpis wojewódzkiego konserwatora zabytków)*

* dotyczy zabytków niewpisanych do rejestru zabytków i niewłączonych do wojewódzkiej ewidencji zabytków

GEZ

KARTA ADRESOWA ZABYTKU



1. Nazwa

OFICyna PAŁACOWA

2. Czas powstania

pocz. XVII w., przebudowany ok. 1852

3. Adres

Falenty

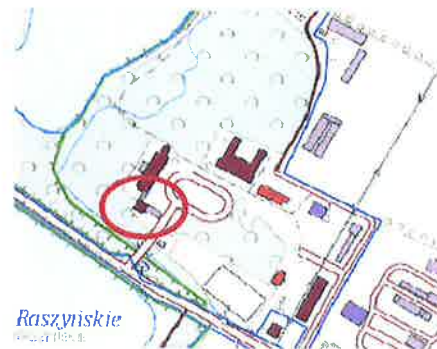
4. Adres

Al. Hrabka 3

5. Powiat, gmina, województwo

województwo: mazowieckie
powiat: pruszkowski
gmina: Raszyn
dz.ew. 2.0003.9/1

7. Fotografie



6. Typowy obiekt

rejestr zabytków nr 1012/334
z dnia 15.01.1962 r.

miejscowy plan
zagospodarowania

uchwała nr VI/51/2007 Rady
Gminy Raszyn z dnia 8 marca
2007 r.

8. *Historia, opis i wartości*

Rezydencja w Falentach została zaprojektowana przez włoskiego architekta Franciszka Marii Lanciego w latach 1852-1857, który nadał kilkakrotnie przebudowywanej rezydencji eklektyczny charakter. Dobudowana została wówczas oficyna i połączono ją galerią z korpusem głównym.

Budynek oficyny założony na planie dwóch połączonych ze sobą prostokątów, parterowy z częścią piętrową. Dach czterospadowy kryty blachą. Elewacja frontowa sześciosiowa. Połączona z pałacem arkadowym portykiem.

Źródło: *Libicki P., Libicki M. "Dwory i pałace wiejskie na Mazowszu", Poznań, 2009.*

Omilanowska M. "Polska. Pałace i dwory", Warszawa, 2005.

Kaszuba H., Dzieje Raszyna i Falent, Warszawa, 1999.

9. *Stan zachowania i postulaty dotyczące konserwacji*

zadawalający, wymaga bieżącej konserwacji i napraw

zakaz lokalizacji nowych obiektów kubaturowych, poza wymianą obiektów w terenie [ZP/UN], zgodnie z rysunkiem planu;
zakaz zmiany brył oraz formy istniejących obiektów;
nakaz ochrony i rewaloryzacji parku;
dopuszcza się wyłącznie prace remontowe i konserwatorskie prowadzone po uzyskaniu zezwolenia Wojewódzkiego Konserwatora Zabytków;
zakaz umieszczania nośników reklamowych, dopuszcza się wyłącznie lokalizację tablic informacyjnych o działalności prowadzonej w obiekcie, o wymiarach i formie uzgodnionej z Wojewódzkim Konserwatorem Zabytków;

10. *Wykonanie karty*

WGS84 Polska Sp. z o.o.

WGS 84
POLSKA

styczeń 2022 r.

11. *Zatwierdzenie karty (podpis wojewódzkiego konserwatora zabytków)**

* dotyczy zabytków niewpisanych do rejestru zabytków i niewłączonych do wojewódzkiej ewidencji zabytków

GEZ

KARTA ADRESOWA ZABYTKU



1. Nazwa:

ORANŻERIA

2. Tytuł prawotytułu:

1852-57

3. Nazwa historyczna:

Falenty

4. Adres:

Al. Hrabska 3

5. Przynależność administracyjna:

województwo: mazowieckie

powiat: pruszkowski

gmina: Raszyn

dz.ew. 2.0003.9/1

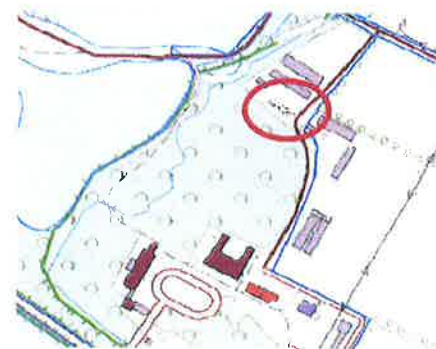

6. Formy ochrony:

rejestr zabytków nr 1012/334
z dnia 15.01.1962 r.

miejscowy plan
zagospodarowania

uchwała nr VI/51/2007 Rady
Gminy Raszyn z dnia 8 marca
2007 r.

7. Fotografie:



8. Historia, opis i wartości

Rezydencja w Falentach została zaprojektowana przez włoskiego architekta Franciszka Marii Lanciego w latach 1852-1857, który nadał kilkakrotnie przebudowywanej rezydencji eklektyczny charakter.

Budynek oranżerii, zwanej również palmiarnią, założony na planie prostokąta, z dachem pulpitowym, krytym papą. Budynek murowany. Elewacja frontowa siedmioosiowa z zamkniętymi półkoliście arkadami.

Źródło: Libicki P., Libicki M. "Dwory i pałace wiejskie na Mazowszu", Poznań, 2009.

Omilanowska M. "Polska. Pałace i dwory", Warszawa, 2005.

Kaszuba H., "Dzieje Raszyna i Falent", Warszawa, 1999.

9. Stan zachowania i postulaty dotyczące konserwacji

w stanie ruiny

zakaz lokalizacji nowych obiektów kubaturowych, poza wymianą obiektów w terenie [ZP/UN], zgodnie z rysunkiem planu;
zakaz zmiany brył oraz formy istniejących obiektów;
nakaz ochrony i rewaloryzacji parku;
dopuszcza się wyłącznie prace remontowe i konserwatorskie prowadzone po uzyskaniu zezwolenia Wojewódzkiego Konserwatora Zabytków;
zakaz umieszczania nośników reklamowych, dopuszcza się wyłącznie lokalizację tablic informacyjnych o działalności prowadzonej w obiekcie, o wymiarach i formie uzgodnionej z Wojewódzkim Konserwatorem Zabytków;

10. Wykonanie karty

WGS84 Polska Sp. z o.o.

WGS 84
POLSKA

styczeń 2022 r.

11. Zatwierdzenie karty (podpis wojewódzkiego konserwatora zabytków)*

* dotyczy zabytków niewpisanych do rejestru zabytków i niewłączonych do wojewódzkiej ewidencji zabytków



GEZ

KARTA ADRESOWA ZABYTKU



1. Nazwa
PARK

2. Czas powstania
XVIII/XIX w.

3. Adres obiektu

Falenty

4. Adres

Al. Hrabstwa 3

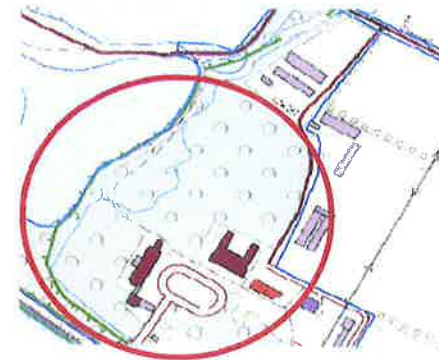

5. Przeglądowy adres obiektu

województwo: mazowieckie
powiat: pruszkowski
gmina: Raszyn
dz.ew. 2.0003.9/1

6. Formy ochrony

rejestr zabytków nr 1012/334
z dnia 15.01.1962 r.
miejscowy plan
zagospodarowania
uchwała nr VI/51/2007 Rady
Gminy Raszyn z dnia 8 marca
2007 r.

7. Zdjęcie



8. Historia, opis i wartości

Rezydencja w Falentach została zaprojektowana przez włoskiego architekta Franciszka Marii Lanciego w latach 1852-1857, który nadał kilkakrotnie przebudowywanej rezydencji eklektyczny charakter.

Pałac otoczony parkiem krajobrazowym, kilkakrotnie przekomponowywanym.

Źródło: Słownik geograficzny Królestwa Polskiego i innych krajów słowiańskich. T. 2, Warszawa: nakł. Filipa Sulimierskiego i Władysława Walewskiego, 1880-1914

Libicki P., Libicki M. "Dwory i pałace wiejskie na Mazowszu", Poznań, 2009.

Omilanowska M. "Polska. Pałace i dwory", Warszawa, 2005.

Kaszuba H., Dzieje Raszyna i Falent, Warszawa, 1999.

9. Stan zachowania i postulaty dotyczące konserwacji

zadawalający, wymaga bieżącej konserwacji

zakaz lokalizacji nowych obiektów kubaturowych, poza wymianą obiektów w terenie [ZP/UN], zgodnie z rysunkiem planu;
zakaz zmiany brył oraz formy istniejących obiektów;
nakaz ochrony i rewaloryzacji parku;
dopuszcza się wyłącznie prace remontowe i konserwatorskie prowadzone po uzyskaniu zezwolenia Wojewódzkiego Konserwatora Zabytków;
zakaz umieszczania nośników reklamowych, dopuszcza się wyłączenie lokalizację tablic informacyjnych o działalności prowadzonej w obiekcie, o wymiarach i formie uzgodnionej z Wojewódzkim Konserwatorem Zabytków;

10. Wykonanie karty

WGS84 Polska Sp. z o.o.

WGS 84
POLSKA

styczeń 2022 r.

11. Zatwierdzenie karty (podpis wojewódzkiego konserwatora zabytków)*

* dotyczy zabytków niewpisanych do rejestru zabytków i niewłączonych do wojewódzkiej ewidencji zabytków

GEZ

KARTA ADRESOWA ZABYTKU



1 Nazwa
BRAMA NEOGOTYCKA

2 Data powstania
1852

3 Miejsce występowania
Falenty

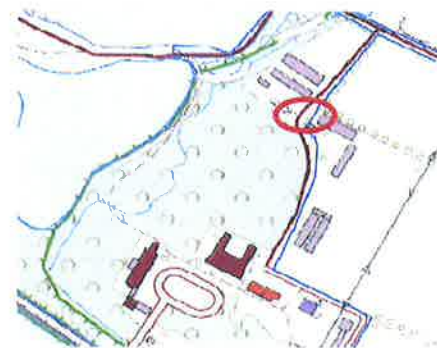
4 Adres
Al. Hrab ska 3

5 Informacje o obiekcie
województwo: mazowieckie
powiat: pruszkowski
gmina: Raszyn
dz.ew. 2.0003.9/1

6 Formy ochrony

rejestr zabytków nr 1012/334
z dnia 15.01.1962 r.
miejscowy plan zagospodarowania
przestrzennego:
uchwała nr VI/51/2007 Rady
Gminy Raszyn z dnia 8 marca
2007 r.

7 Zdjęcia



8. Historia, opis i wartości

Rezydencja w Falentach została zaprojektowana przez włoskiego architekta Franciszka Marii Lanciego w latach 1852-1857, który nadał kilkakrotnie przebudowywanej rezydencji eklektyczny charakter. W trakcie przebudowy od strony północno-wschodniej postawiono neogotycką bramę wjazdową.

Brama neogotycka, murowana z cegły, częściowo otynkowana. Połączona murem z oranżerią. Posiada otwór przejazdowy o kształcie prostokąta zamkniętego segmentowo, flankowany przez dwa koliste słupy imitujące baszty.

Źródło: Libicki P., Libicki M. "Dwory i pałace wiejskie na Mazowszu", Poznań, 2009.

Omiłanowska M. "Polska. Pałace i dwory", Warszawa, 2005.

Kaszuba H., Dzieje Raszyna i Falent, Warszawa, 1999.

9. Stan zachowania i postulaty dotyczące konserwacji

wymaga remontu

zakaz lokalizacji nowych obiektów kubaturowych, poza wymianą obiektów w terenie [ZP/UN], zgodnie z rysunkiem planu;
zakaz zmiany brył oraz formy istniejących obiektów;
nakaz ochrony i rewaloryzacji parku;
dopuszcza się wyłącznie prace remontowe i konserwatorskie prowadzone po uzyskaniu zezwolenia Wojewódzkiego Konserwatora Zabytków;
zakaz umieszczania nośników reklamowych, dopuszcza się wyłącznie lokalizację tablic informacyjnych o działalności prowadzonej w obiekcie, o wymiarach i formie uzgodnionej z Wojewódzkim Konserwatorem Zabytków;

10. Wykonanie karty

WGS84 Polska Sp. z o.o.

WGS 84
POLSKA

styczeń 2022 r.

11. Zatwierdzenie karty (podpis wojewódzkiego konserwatora zabytków)*

* dotyczy zabytków niewpisanych do rejestru zabytków i niewłączonych do wojewódzkiej ewidencji zabytków



GEZ

KARTA ADRESOWA ZABYTKU



1 Nazwa

BRAMA Z KORDEGARDĄ

2 Czas powstania

1952-57

3 Adres obiektu

Falenty

7 Fotopłano

4 Adres

Al. Hrabstwa 3



5 Proponowane dane adresowe

województwo: mazowieckie
powiat: pruszkowski
gmina: Raszyn
dz.ew. 2.0003.9/1



6 Formy ochrony

miejsowy plan zagospodarowania przestrzennego:

uchwała nr VI/51/2007 Rady Gminy Raszyn z dnia 8 marca 2007 r.

Raszynskie
Landscape

8. Historia, opis i wartość

Rezydencja w Falentach została zaprojektowana przez włoskiego architekta Franciszka Marii Lanciego w latach 1852-1857, który nadał kilkakrotnie przebudowywanej rezydencji eklektyczny charakter.

Za Przeździeckich wybudowana została lokalna droga, łącząca pałac z nowym traktem krakowskim, wychodziła od południowej strony dziedzińca pałacowego. Od strony traktu krakowskiego wybudowano bramę, która została przeniesiona w latach 70-tych XX w. Brama wjazdowa do zespołu pałacowo-parkowego, z czterema boniowanymi słupami (dwa środkowe wyższe, główne z herbami Przeździeckich - Roch III i Czapskich - Leliwa, dwa boczne niższe, zwieńczone kulami). Do bramy przylega kordegarda, założona na planie prostokąta.

Źródło: Libicki P., Libicki M. "Dwory i pałace wiejskie na Mazowszu", Poznań, 2009.

Omilanowska M. "Polska. Pałace i dwory", Warszawa, 2005.

Kaszuba H., Dzieje Raszyna i Falent, Warszawa, 1999.

9. Stan zachowania i postulaty dotyczące konserwacji

zadowolający, wymaga bieżącej konserwacji i napraw

zakaz lokalizacji nowych obiektów kubaturowych, poza wymianą obiektów w terenie [ZP/UN], zgodnie z rysunkiem planu;
zakaz zmiany brył oraz formy istniejących obiektów;
nakaz ochrony i rewaloryzacji parku;
dopuszcza się wyłącznie prace remontowe i konserwatorskie prowadzone po uzyskaniu zezwolenia Wojewódzkiego Konserwatora Zabytków;
zakaz umieszczania nośników reklamowych, dopuszcza się wyłączenie lokalizację tablic informacyjnych o działalności prowadzonej w obiekcie, o wymiarach i formie uzgodnionej z Wojewódzkim Konserwatorem Zabytków;

10. Wykonanie karty

WGS84 Polska Sp. z o.o.

WGS 84
POLSKA

styczeń 2022 r.

11. Zatwierdzenie karty (podpis wojewódzkiego konserwatora zabytków)*

* dotyczy zabytków niewpisanych do rejestru zabytków i niowlączonych do wojewódzkiej owidencji zabytków



GEZ

KARTA ADRESOWA ZABYTKU

OFICYNA DUŻA

1951 r.

Falenty

Al. Hrabka 3

województwo: mazowieckie
powiat: pruszkowski
gmina: Raszyn
dz.ew 2 0003.9/1

miejsowy plan
zagospodarowania



2. Istota opisu i wartości

Pałac w Falentach po wojnie został odrestaurowany pod kierunkiem arch. Feliksa Kancierza, a park przeplanowany przez architekta krajobrazu Barbarę Chrzanowską. W latach 1945-1964 służył kolejno jako centralny ośrodek szkoleniowy Najwyższej Izby Kontroli, Radzie Państwa, Prezydium Wojewódzkiej Rady Narodowej Warszawy i Ośrodek Szkolenia Rolniczego. Dla potrzeb centralnego ośrodka szkoleniowego w 1951 r. został zbudowany w pobliżu pałacu pawilon jednopiętrowy w kształcie litery U z wejściem głównym od południa. W budynku mieściło się m.in. technikum i dwuletnia szkoła rolnicza. W fazie końcowej mieściła się w tym pawilonie wieczorowa szkoła podstawowa dla dorosłych. W 1964 r. zespół został przekazany decyzją Ministerstwa Rolnictwa Instytutowi Melioracji i Użytków Zielonych. Obecnie budynek biurowy Instytutu Technologiczno-Przyrodniczego - PIB (ITP - PIB).

Budynek założony na planie litery U, z dziedzińcem od strony północnej. Dwupiętrowy, z dachem czterospadowym krytym blachą. Elewacje o prostych podziałach, artykułowane lizenami i nadprożami okiennymi. Od strony północnej, w dziedzińcu znajdują się schody prowadzące do parku.

Źródło: Libicki P., Libicki M. "Dwory i pałace wiejskie na Mazowszu", Poznań, 2009.

Omilanowska M. "Polska. Pałace i dwory", Warszawa, 2005.

Kaszuba H., "Dzieje Raszyna i Falent", Warszawa, 1999.

3. Stan zachowania i postulaty dotyczące konserwacji

zadowalający, wymaga bieżącej konserwacji i napraw

uchwała nr VI/51/2007 Rady Gminy Raszyn z dnia 8 marca 2007 r.
zakaz lokalizacji nowych obiektów kubaturowych, poza wymianą obiektów w terenie [ZP/UN], zgodnie z rysunkiem planu;
zakaz zmiany brył oraz formy istniejących obiektów;
nakaz ochrony i rewaloryzacji parku
dopuszcza się wyłącznie prace remontowe i konserwatorskie prowadzone po uzyskaniu zezwolenia Wojewódzkiego Konserwatora Zabytków;
zakaz umieszczania nośników reklamowych, dopuszcza się wyłącznie lokalizację tablic informacyjnych o działalności prowadzonej w obiekcie, o wymiarach i formie uzgodnionej z Wojewódzkim Konserwatorem Zabytków;

10. Wymiarunki i daty

WGS84 Polska Sp. z o.o.

WGS 84
POLSKA

marzec 2022 r.

11. Zatwierdzenie karty (podpis wojewódzkiego konserwatora zabytków)

**MAZOWIECKI WOJEWÓDZKI
KONSERWATOR ZABYTKÓW**

prof. dr hab. Jacek Lewicki

* dotyczy zabytków niewpisanych do rejestru zabytków - związanych do wojewódzkiej ewidencji zabytków

GEZ	KARTA ADRESOWA ZABYTKU		
1 Nazwa CMENTARZ	2 Data powstania 1700	3 Adres obiektu Puchały	
7 Fotografia  <p style="text-align: center; font-size: small;">źródło: www.gospodarka.pl (2009)</p>		4 Status ul. Centralna 5 Poziomolokalizacja obiektu województwo: mazowieckie powiat: pruszkowski gmina: Raszyn dz.ew. 2.0003.27 6 Typowy ochrony rejestr zabytków A-1334 z dn. 28.12.1988 r.	
 <p style="text-align: center; font-size: small;">źródło: www.gospodarka.pl (2009)</p>			

8. Historia, opis i wartości

Cmentarz rzymsko-katolicki z kaplicami, nagrobkami, płytami, krzyżami, z kwaterą poległych w latach 1939-1945 i mogiłą braci Kąckich z drzewostanem w granicach ogrodzenia starej części cmentarza oraz mogiła Węgrów - uczestników Powstania Warszawskiego - usytuowana w nowej części cmentarza.



9. Stan zachowania i postulaty dotyczące konserwacji

zadowalający, wymaga bieżącej konserwacji i napraw

10. Wykonanie karty

WGS84 Polska Sp. z o.o.

WGS84
POLSKA

styczeń 2022 r.

11. Zatwierdzenie karty (podpis wojewódzkiego konserwatora zabytków)*

* dotyczy zabytków niewpisanych do rejestru zabytków i niewiązanych do wojewódzkiej ewidencji zabytków



GEZ

KARTA ADRESOWA ZABYTKU

1. Nazwa

KOŚCIÓŁ PW. ŚW. SZCZEPANA I ŚW. ANNY

2. Liczba pomieszczeń

1645-54, 1790

3. Fotografie



4. Adres obiektu

Raszyn

5. Adres

Al. Krakowska 3

6. Powiat, województwo, teren chroniony

województwo: mazowieckie

powiat: pruszkowski

gmina: Raszyn

dz. ew. 2.0013.1235/2

7. Źródło ochrony

rejestr zabytków 1096/712
z dn. 03.05.1965 r.

miejsowy plan zagospodarowania
przestrzennego:

uchwała nr LIX/983/05 Rady
Gminy Raszyn z dnia 27
października 2005 r.

8. Historia, opis i wartości

Pierwszy, drewniany kościół prawdopodobnie został ufundowany w XIII w. Wzmianki o konsekracji kościoła w Raszynie datowane są na 1497 r. Po przejęciu Raszyna przez Opackich w jego miejscu w 1654 r. Zygmunt Opacki, wojewoda dorpacki, ufundował kościół murowany. Jego syn, Wojciech, podkomorzy warszawski, przyozdobił kościół. Na koniec XVIII w. dziedzicem Raszyna został Piotr Tepper, który odnowił kościół w 1790 r. W 1809 r. w trakcie bitwy pod Raszynem świątynia była zamieniona na szpital wojskowy. W latach 1914-15 kościół był poważnie uszkodzony na skutek działań wojennych. W 1939 r. kościół został uszkodzony, przez kilka tygodni służył jako tymczasowy obiekt do przetrzymywania jeńców. W 1956 r. kościół wykonano zewnętrzne otynkowanie kościoła. W 1981 r. do istniejącego kościoła dobudowano poprzeczną nawę. W latach 1982-85 wybudowano nową dzwonnice według projektu Jerzego Cendra.

Kościół założony na planie prostokąta, salowy, z wyższym nieco prezbiterium i przylegającą do niego czworoboczną zakrystią. Korpus główny przykryty wyniosłym, dwuspadowym dachem z sygnaturką nad wschodnim szczytem, kryty blachą. Fasada trójosiowa, z prostym, barokowym portalem i prostokątnym oknem na osi, zwieńczono surowym, trójkątnym szczytem. Dolna i górna partia elewacji frontowej ożywiona zamkniętymi muszlowo niszami. Otynkowany.

Źródło: Słownik geograficzny Królestwa Polskiego i innych krajów słowiańskich. T. 9, Warszawa: nakł. Filipa Sulimierskiego i Władysława Walewskiego, 1880-1914

Kaszuba H., Dzieje Raszyna i Falent, Warszawa, 1999.

9. Stan zachowania i postulaty dotyczące konserwacji

dobry

wszelkie prace przy obiektach zabytkowych oraz w granicach stref konserwatorskich wymagają zezwolenia Wojewódzkiego Konserwatora Zabytków i, na etapie robót ziemnych, muszą być prowadzone przy stałym nadzorze archeologa; nie dopuszcza się lokalizowania nośników reklamowych zasłaniających widok na zespół zabudowy w strefie ochrony konserwatorskiej. Na budynkach o funkcji usługowej lokalizacja szyldów i tablic informacyjnych wymaga uzgodnienia z wojewódzkim konserwatorem zabytków.

10. Wykonanie karty

WGS84 Polska Sp. z o.o.

WGS84
POLSKA

styczeń 2022 r.

*11. Zatwierdzenie karty (podpis wojewódzkiego konserwatora zabytków)**

** dotyczy zabytków niewpisanych do rejestru zabytków i niewłączonych do wojewódzkiej ewidencji zabytków.*

GEZ

KARTA ADRESOWA ZABYTKU

2 Nazwa

PLEBANIA

2.4. Data powstania

1790, 1908 (przebudowa)

4 Adres

Raszyn

7 Fotografia



7.1 Adres

Al. Krakowska 6

7.2 województwo

województwo: mazowieckie

powiat: pruszkowski

gmina: Raszyn

dz.ew. 2.0014.911

8.1 Formy ochrony

rejestr zabytków A-1387
z dn. 03.07.1989 r.

miejsowy plan zagospodarowania
przestrzennego:

uchwała nr LXI/1003/2005 Rady
Gminy Raszyn z dnia 15 grudnia
2005 r.

8. Historia, opis i wartości

Plebania została wzniesiona w 1790 r. według projektu Szymona Bogumiła Zuga. W 1908 r. została wyremontowana, przebudowana i powiększona. Obie daty zostały umieszczone w fasadzie frontowej budynku. W latach 1940-45 plebania została przekształcona w placówkę wojskową niemieckiego Wehrmachtu. Od 1943 r. mieściła się tu szkoła niemiecka. Podczas Powstania Warszawskiego w 1944 r. znajdował się tu szpital wojskowy. Od 1992 r. jest siedzibą dekanatu raszyńskiego.

Budynek założony na planie wydłużonego prostokąta, parterowy, dach naczółkowy, kryty blachą. Elewacja frontowa siedmioosiowa.

Źródło: Słownik geograficzny Królestwa Polskiego i innych krajów słowiańskich. T. 9, Warszawa: nakł. Filipa Sulimierskiego i Władysława Walewskiego, 1880-1914

Kaszuba H., Dzieje Raszyna i Falent, Warszawa, 1999.

9. Stan zachowania i postulaty dotyczące konserwacji

dobry

obowiązek uzgadniania z Wojewódzkim Konserwatorem Zabytków (na etapie wydawania decyzji administracyjnych) - wszelkich działań związanych ze zmianą dotychczasowego sposobu użytkowania terenu i planowanych inwestycji.

10. Wykonanie karty

WGS84 Polska Sp. z o.o.

WGS 84
POLSKA

styczeń 2022 r.

11. Zatwierdzenie karty (podpis wojewódzkiego konserwatora zabytków)*

* dotyczy zabytków niewpisanych do rejestru zabytków i niewłączonych do wojewódzkiej ewidencji zabytków



GEZ

KARTA ADRESOWA ZABYTKU

1. Nazwa

RATUSZ (CZĘŚĆ AUSTERII)

2. Czas powstania

k. XVIII w.

3. Adres

Raszyn

4. Inne

ul. Godebskiego 1

5. Proponowane dane adresowe

województwo: mazowieckie

powiat: pruszkowski

gmina: Raszyn

dz.ew. 2.0013.1043

6. Inne notowania

rejestr zabytków 1097/743 z dn. 07.05.1962 r.

miejsowy plan zagospodarowania przestrzennego:

uchwała nr LIX/983/05 Rady Gminy Raszyn z dnia 27 października 2005 r.

7. Fotografia



8. Historia, opis i wartości

Austeria – budynek dawnego zajazdu pocztowego. Wzniesiony w latach 1784-1790 przez właściciela dóbr falenckich, bankiera warszawskiego Piotra Tepera według projektu Szymona Bogumiła Zuga. Zespół ten obejmuje budynek główny – piętrowy, kramy kupieckie, budynek pocztowy ze stajnią i wozownią. Całość z kościołem i plebanią o układzie rynku miała być początkiem założenia miejskiego. Tepper tworząc tu zmodernizowaną zabudowę o charakterze miejskim, przewidywał rozwój ośrodka, sprowadził Żydów wypędzonych z Warszawy, zabiegał o rozwój handlu, rzemiosła, o zakładanie kramów dla kupców oraz zorganizowanie targu cotygodniowego. Budynek ratusza pełnił rolę centrum życia rozrywkowo-handlowego.

Według przekazów w czasie bitwy w 1809 r. w austerii mieściła się kwatera ks. Józefa Poniatowskiego.

W latach 30-tych XX w. w budynku siedzibę miał Urząd Gminy, sąd, szkoła, apteka, herbaciarnia i sklep. Na piętrze znajdowały się pomieszczenia mieszkalne. W latach 1947-67 na piętrze mieściła się Gromadzka Biblioteka Publiczna, a od 1970 r. centrala telefoniczna. Obecnie po remoncie w budynku mieści się Centrum Kultury.

Budynek założony na planie prostokąta, piętrowy, dziewięćosiowy. Murowany z cegły, otynkowany. W elewacji frontowej na środku trójosiowy ryzalit. Dach czterospadowy, kryty dachówką. Elewacje boczne są pięćosiowe.

Źródło: Kaszuba H., *Dzieje Raszyna i Falent, Warszawa, 1999.*

9. Stan zachowania i postulaty dotyczące konserwacji

bardzo dobry

wszelkie prace przy obiektach zabytkowych oraz w granicach stref konserwatorskich wymagają zezwolenia Wojewódzkiego Konserwatora Zabytków i, na etapie robót ziemnych, muszą być prowadzone przy stałym nadzorze archeologa; nie dopuszcza się lokalizowania nośników reklamowych zasłaniających widok na zespół zabudowy w strefie ochrony konserwatorskiej. Na budynkach o funkcji usługowej lokalizacja szyldów i tablic informacyjnych wymaga uzgodnienia z wojewódzkim konserwatorem zabytków.

10. Wykonanie karty

WGS84 Polska Sp. z o.o.

WGS 84
POLSKA

styczeń 2022 r.

11. Zatwierdzenie karty (podpis wojewódzkiego konserwatora zabytków)*

* dotyczy zabytków niewpisanych do rejestru zabytków i niewłączonych do wojewódzkiej ewidencji zabytków



GEZ

KARTA ADRESOWA ZABYTKU

1 Nazwa

DAWNA STAJNIA POCZTOWA

2 Data utworzenia

k. XVIII w.

3 Fotografie



4 Miasto/województwo

Raszyn

5 Adres

ul. Godebskiego 1

6 Adres pocztowy

województwo: mazowieckie
powiat: pruszkowski
gmina: Raszyn

dz.ew. 2.0013.1043

7 Inne noty

miejsowy plan zagospodarowania przestrzennego:

uchwała nr LIX/983/05 Rady Gminy Raszyn z dnia 27 października 2005 r.

8. Historia, opis i wartości

Austeria – budynek dawnego zajazdu pocztowego. Wzniesiony w latach 1784-1790 przez właściciela dóbr falenckich, bankiera warszawskiego Piotra Teppera według projektu Szymona Bogumiła Zuga. Zespół ten obejmuje budynek główny – piętrowy, kramy kupieckie, budynek pocztowy ze stajnią i wozownią. Całość z kościołem i plebanią o układzie rynku miała być początkiem założenia miejskiego.

Budynek założony na planie prostokąta, murowany z cegły. Pełnił funkcję stajni, obsługującej zajazd pocztowy.

Źródło: Kaszuba H., *Dzieje Raszyna i Falent, Warszawa, 1999.*

9. Stan zachowania i postulaty dotyczące konserwacji

w trakcie remontu

wszelkie prace przy obiektach zabytkowych oraz w granicach stref konserwatorskich wymagają zezwolenia Wojewódzkiego Konserwatora Zabytków i, na etapie robót ziemnych, muszą być prowadzone przy stałym nadzorze archeologa; nie dopuszcza się lokalizowania nośników reklamowych zasłaniających widok na zespół zabudowy w strefie ochrony konserwatorskiej. Na budynkach o funkcji usługowej lokalizacja szyldów i tablic informacyjnych wymaga uzgodnienia z wojewódzkim konserwatorem zabytków.

10. Wykonanie karty

WGS84 Polska Sp. z o.o.

WGS 84
POLSKA

styczeń 2022 r.

11. Zatwierdzenie karty (podpis wojewódzkiego konserwatora zabytków)*

* dotyczy zabytków niewpisanych do rejestru zabytków i niewłączonych do wojewódzkiej ewidencji zabytków

151

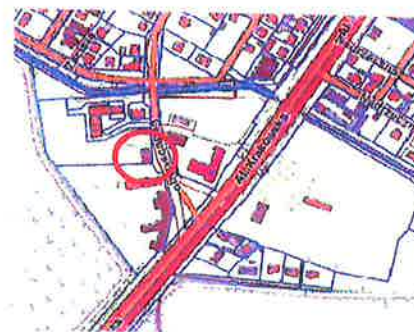


GEZ

KARTA ADRESOWA ZABYTKU

BUDYNEK D.SZKOŁY (PRZEDSZKOLE)

1899 r.



Raszyn

ul. Godebskiego 1

województwo: mazowieckie

powiat: pruszkowski

gmina: Raszyn

dz.ew. 2.0013 1042

miejsowy plan zagospodarowania
przestrzennego:

Uchwała Nr XLIV/374/2021 Rady
Gminy Raszyn z dnia 9 września
2021 r.

7. Historia obiektu w zabytku

Wieś Raszyn wchodziła w skład majątku Falenty.

Naprzeciwko głównego wejścia do kościoła (bramy) po drugiej stronie dawnego traktu wnosi się budynek dawnej szkoły, następnie przedszkola. Należy do starszych obiektów Raszyna. Jest zaliczany do kompleksu Zuga. Został wzniesiony w 1899 r. i oddany do użytkowania w 1901 r.

Budynek założony na planie prostokąta, parterowy, nakryty dachem naczółkowym pokrytym blachodachówką, sześciosiowy. Murowany z cegły, otynkowany.

Źródło: *Słownik geograficzny Królestwa Polskiego i innych krajów słowiańskich. T. 2, Warszawa: nakł. Filipa Sulimierskiego i Władysława Walewskiego, 1880-1914*
Kaszuba H., Dzieje Raszyna i Falent, Warszawa, 1999.

9. Stan zachowania i postulaty dotyczące konserwacji

zadawalający, wymaga bieżącej konserwacji i napraw

Planowana budowa żłobka, rozbudowa budynku przedszkola wraz ze zmianą sposobu użytkowania na żłobek - decyzja Starosty Pruszkowskiego Nr 453/2022 z 15 marca 2022 r.

Uchwała Nr XLIV/374/2021 Rady Gminy Raszyn z dnia 9 września 2021 r. wszelkie działania inwestycyjne należy prowadzić zgodnie z przepisami odrębnymi z zakresu ochrony zabytków i opieki nad zabytkami

10. Wykonanie karty

WGS84 Polska Sp. z o.o.

WGS84
POLSKA

marzec 2022 r.

11. Zatwierdzenie karty (podpis wojewódzkiego konserwatora zabytków)*



* dotyczy zabytków niewpisanych do rejestru zabytków i niewłączonych do wojewódzkiej ewidencji zabytków



GEZ

KARTA ADRESOWA ZABYTKU

WILLA

lata 30-te XX w.

Raszyn

Al. Krakowska 20

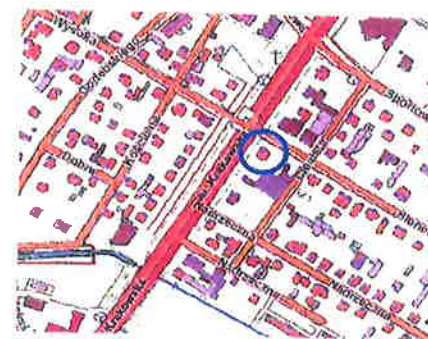
województwo: mazowieckie

powiat: pruszkowski

gmina: Raszyn

dz. ew 2.0014.734

miejsowy plan zagospodarowania



Wieś Raszyn wchodziła w skład majątku Falenty.

Willa została wzniesiona na początku lat 30-tych XX w. Znajduje się na terenie tzw. Raszyna Poduchownego w zespole willi zbudowanych w tzw. stylu belgijskim przez Spółdzielnię Mieszkaniową Ochota na gruntach należących do Skarbu Państwa, kredytowana przez Bank Gospodarstwa Krajowego. W tych domach zamieszkały junaczki - około 300 dziewcząt. Tworzyły one Hufiec Pracy.

Budynek został założony na planie prostokąta z trójbocznym tarasem od strony wschodniej. Parterowy, z mansardowym dachem, w którym umieszczone zostały facjaty. Dach kryty jest dachówką ceramiczną. W elewacji frontowej znajduje się piętrowy ryzalit z uskokowo zakończonym szczytem. Bryła budynku przekształcona poprzez nadbudowę facjaty, ponownie otynkowany.

Źródło: Słownik geograficzny Królestwa Polskiego i innych krajów słowiańskich. T. 2, Warszawa: nakł. Filipa Sulimierskiego i Władysława Walewskiego, 1880-1914
Kaszuba H., Dzieje Raszyna i Falent, Warszawa, 1999.

dobry; budynek w części przebudowany, przez co bryła przekształcona, ponownie otynkowany; elewacja frontowa przystójnięta banerem reklamowym

uchwała nr LXI/1003/2005 Rady Gminy Raszyn z dnia 15 grudnia 2005 r. obowiązek uzgadniania z Wojewódzkim Konserwatorem Zabytków (na etapie wydawania decyzji administracyjnych) - wszelkich działań związanych ze zmianą dotychczasowego sposobu użytkowania terenu i planowanych inwestycji.

10. Wykonanie karty

WGS84 Polska Sp. z o.o.

WGS 84

marzec 2022 r.

11. Zaświadczenie karty (podpis wojewódzkiego konserwatora zabytków)*



* dotyczy zabytków niewpisanych do rejestru zabytków i niewiązanych do wojewódzkiej ewidencji zabytków

GEZ

KARTA ADRESOWA ZABYTKU

BUDYNEK MIESZKALNY

lata 30-te XX w.



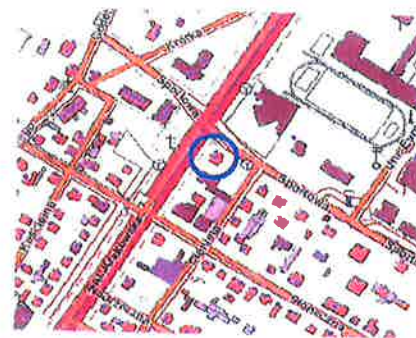
Raszyn

Al. Krakowska 24

województwo: mazowieckie
powiat: pruszkowski
gmina: Raszyn

dz.ew. 2.0014.091

miejsowy plan
zagospodarowania



Wieś Raszyn wchodziła w skład majątku Falenty.

Willa została wzniesiona na początku lat 30-tych XX w. Znajduje się na terenie tzw. Raszyna Poduchownego w zespole willi zbudowanych w tzw. stylu belgijskim przez Spółdzielnię Mieszkaniową Ochota na gruntach należących do Skarbu Państwa, kredytowana przez Bank Gospodarstwa Krajowego. W tych domach zamieszkały junaczki - około 300 dziewcząt. Tworzyły one Hufiec Pracy.

Budynek został założony na planie prostokąta z trójbocznym wykuszem w elewacji tylnej, parterowy, z mansardowym dachem, krytym papą. W elewacji frontowej znajduje się piętrowy ryzalit z uskokowo zakończonym szczytem.

Źródło: Słownik geograficzny Królestwa Polskiego i innych krajów słowiańskich. T. 2, Warszawa: nakł. Filipa Sulimierskiego i Władysława Walewskiego, 1880-1914
Kaszuba H., Dzieje Raszyna i Falent, Warszawa, 1999.

dobry; budynek w części przebudowany, przez co bryła przekształcona, ponownie otynkowany; elewacja frontowa przysłonięta banerem reklamowym

uchwała nr LXI/1003/2005 Rady Gminy Raszyn z dnia 15 grudnia 2005 r. obowiązek uzgadniania z Wojewódzkim Konserwatorem Zabytków (na etapie wydawania decyzji administracyjnych) - wszelkich działań związanych ze zmianą dotychczasowego sposobu użytkowania terenu i planowanych inwestycji.

WGS84 Polska Sp. z o.o.

WGS 84
POLSKA

marzec 2022 r.

**MAZOWIECKI WOJEWÓDZKI
KONSERWATOR ZABYTKÓW**

prof. dr hab. Jakub Lewicki

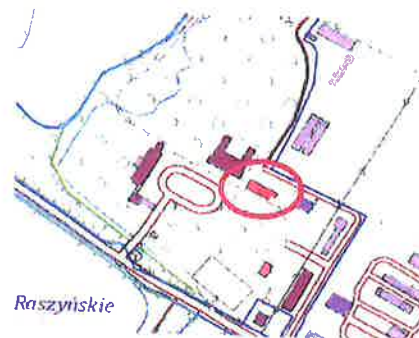
* dotyczy zabytków niewpisanych do rejestru zabytków i niewiązanych do wojewódzkiej ewidencji zabytków

GEZ

KARTA ADRESOWA ZABYTKU

BUDYNEK MIESZKALNY Z ZESPOŁU PAŁACOWO-PARKOWEGO

k. XIX w.



Falenty

Al. Hrabaska 7

województwo: mazowieckie

powiat: pruszkowski

gmina: Raszyn

dz.ew. 2.0003.9/1

miejsowy plan zagospodarowania

Pałac w Falentach po wojnie został odrestaurowany pod kierunkiem arch. Feliksa Kanclerza, a park przeplanowany przez architekta krajobrazu Barbarę Chrzanowską.

Budynek mieszkalny w zespole parkowo-pałacowym został założony na planie dwóch połączonych prostokątów. Jest to budynek murowany z cegły ceramicznej, w części otynkowany. Od strony zachodniej skrzydło jest piętrowe, dach dwuspadowy kryty papą. Elewacje z zachowanymi gzymsami okiennymi. Od strony wschodniej przylega skrzydło parterowe, z dachem dwuspadowym krytym papą. Zachowany gzyms okienny. W elewacji wschodniej ganek mieszczący wejście.

Źródło: Libicki P., Libicki M. "Dwory i pałace wiejskie na Mazowszu", Poznań, 2009.

Omilanowska M. "Polska. Pałace i dwory", Warszawa, 2005.

Kaszuba H., Dzieje Raszyna i Falent, Warszawa, 1999.

skrzydło piętrowe - zadowalający
skrzydło parterowe - w stanie ruiny

uchwała nr VI/51/2007 Rady Gminy Raszyn z dnia 8 marca 2007 r.
zakaz lokalizacji nowych obiektów kubaturowych, poza wymianą obiektów w terenie [ZP/UN], zgodnie z rysunkiem planu;
zakaz zmiany brył oraz formy istniejących obiektów;
nakaz ochrony i rewitalizacji parku;
dopuszcza się wyłącznie prace remontowe i konserwatorskie prowadzone po uzyskaniu zezwolenia Wojewódzkiego Konserwatora Zabytków;
zakaz umieszczania nośników reklamowych, dopuszcza się wyłączenie lokalizację tablic informacyjnych o działalności prowadzonej w obiekcie, o wymiarach i formie uzgodnionej z Wojewódzkim Konserwatorem Zabytków;

WGS84 Polska Sp. z o.o.

WGS 84

marzec 2022 r.

**MAZOWIECKI WOJEWÓDZKI
KONSERWATOR ZABYTKÓW**
prof. dr hab. Jakub Lewicki

* dotyczy zabytków niewpisanych do rejestru zabytków, niewiązanych do wojewódzkiej ewidencji zabytków