




MIEJSCOWY PLAN ZAGOSPODAROWANIA PRZESTRZENNEGO CZĘŚCI TERENU POŁOŻONEGO WE WSI RASZYN PO WSCHODNIEJ STRONIE AL. KRAKOWSKIEJ – REJON UL. SZKOLNEJ




SKALA 1:1 000



Wyrys ze Studium Uwarunkowań i Kierunków Zagospodarowania Przestrzennego Gminy Raszyn (Uchwała Nr LX/590/14 Rady Gminy Raszyn z dnia 21 października 2014 roku)

Załącznik nr 1 do Uchwały nr.....Rady Gminy Raszyn z dniaw sprawie uchwalenia miejscowego planu zagospodarowania przestrzennego części terenu położonego we wsi Raszyn po wschodniej stronie Al. Krakowskiej– rejon ul. Szkolnej



ELEMENTY KSZTAŁTUJĄCE STRUKTURĘ PRZESTRZENNĄ I KRAJOBRAZ GMINY

- Obszary przestrzeni publicznych

TERENY PRZEZNACZONE DO ZABUDOWY I ZAGOSPODAROWANIA

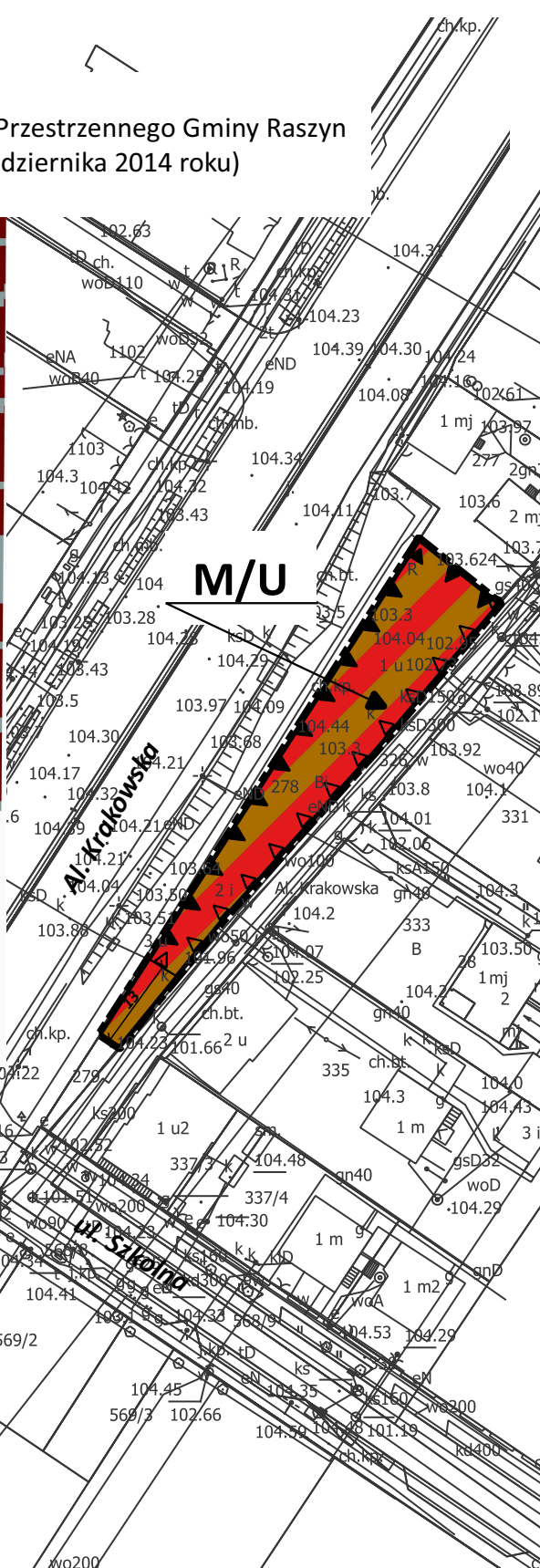
- Tereny zabudowy wielofunkcyjnej – Centrum Raszyna

Istniejący układ drogowy

- Główne

Elementy układu komunikacji

- Tramwaj



OZNACZENIA

Obowiązujące ustalenia planu

- granicą obszaru objętego planem
- linią rozgraniczającą tereny o różnym przeznaczeniu lub różnych zasadach zagospodarowania
- symbol literowy przeznaczenia terenu
- nieprzekraczalne linie zabudowy
- obowiązujące linie zabudowy

Przeznaczenie terenów

- teren zabudowy mieszkaniowo-usługowej

Sporządził	Wójt Gminy Raszyn
Wykonawca	Biurowisko Geologicznych i Ochrony Środowiska „EKOPROJEKT”, ul.Lagowska 3/66, 01-464 Warszawa
Tytuł planszy	Miejscowy plan zagospodarowania przestrzennego części terenu położonego we wsi Raszyn po wschodniej stronie Al. Krakowskiej - rejon ul. Szkolnej
Zespół projektowy	mgr inż.arch.Robert Kuźmicki - główny projektant mgr Wojciech Zaczekiewicz - opracowanie graficzne
Skala	1:1 000
	czerwiec 2021 r.