



8. Historia, opis i wartości

AZP 59-65

9. Stan zachowania i postulaty dotyczące konserwacji

obowiązek uzyskania przez inwestora, od wojewódzkiego konserwatora zabytków przed wydaniem pozwolenia na budowę lub zgłoszeniu właściwemu organowi – uzgodnienia wszelkich planowanych budów obiektów budowlanych, wiążących się z wykonywaniem prac ziemnych; obowiązek przeprowadzenia (na koszt osoby fizycznej lub jednostki organizacyjnej zamierzającej finansować roboty budowlane) badań archeologicznych oraz wykonania ich dokumentacji; przed rozpoczęciem badań archeologicznych wymagane jest uzyskanie od wojewódzkiego konserwatora zabytków pozwolenia na ich prowadzenie; warunkiem wydzielenia działki pod drogę (poszerzenie drogi) i dopuszczenia do korzystania z tej drogi jest uzyskanie opinii wojewódzkiego konserwatora zabytków.

10. Wykonanie karty


Zespół WGS84 Polska Sp. z o.o.

WGS 84
POLSKA

styczeń 2022 r.

11. Zatwierdzenie karty (podpis wojewódzkiego konserwatora zabytków)*

* dotyczy zabytków niewpisanych do rejestru zabytków i niewłączonych do wojewódzkiej ewidencji zabytków

GEZ	KARTA ADRESOWA ZABYTKU		
<p>1. Nazwa</p> <p>ŚLADY OSADNICTWA</p>	<p>2. Czas powstania</p>		<p>3. Miejscowość</p> <p>Dawidy Bankowe</p>
<p>7. Fotografia albo mapa z zaznaczonym stanowiskiem archeologicznym</p> 			<p>4. Adres</p> <p>59-66/5</p>
			<p>5. Przynależność administracyjna</p> <p>województwo: mazowieckie powiat: pruszkowski gmina: Raszyn dz.ew. AZP 59-66/5</p>
			<p>6. Formy ochrony</p> <p>miejscowy plan zagospodarowania przestrzennego:</p> <p>uchwała nr LIX/984/05 Rady Gminy Raszyn z dnia 27 października 2005r.</p>

Źródło: www.geoportal.gov.pl; 1:5000

8. Historia, opis i wartości

AZP 59-66

9. Stan zachowania i postulaty dotyczące konserwacji

obowiązek uzyskania przez inwestora, od wojewódzkiego konserwatora zabytków przed wydaniem pozwolenia na budowę lub zgłoszeniu właściwemu organowi – uzgodnienia wszelkich planowanych budów obiektów budowlanych, wiążących się z wykonywaniem prac ziemnych; obowiązek przeprowadzenia (na koszt osoby fizycznej lub jednostki organizacyjnej zamierzającej finansować roboty budowlane) badań archeologicznych oraz wykonania ich dokumentacji; przed rozpoczęciem badań archeologicznych wymagane jest uzyskanie od wojewódzkiego konserwatora zabytków pozwolenia na ich prowadzenie; warunkiem wydzielenia działki pod drogę (poszerzenie drogi) i dopuszczenia do korzystania z tej drogi jest uzyskanie opinii wojewódzkiego konserwatora zabytków.

10. Wykonanie karty



Zespół WGS84 Polska Sp. z o.o.

WGS 84
POLSKA

styczeń 2022 r.

11. Zatwierdzenie karty (podpis wojewódzkiego konserwatora zabytków)*

* dotyczy zabytków niewpisanych do rejestru zabytków i niewłączonych do wojewódzkiej ewidencji zabytków

GEZ	KARTA ADRESOWA ZABYTKU		
1. Nazwa OSADA		2. Czas powstania I w. n.e.	
7. Fotografia albo mapa z zaznaczonym stanowiskiem archeologicznym 			4. Adres 58-65/19 5. Przynależność administracyjna województwo: mazowieckie powiat: pruszkowski gmina: Raszyn dz.ew. AZP 58-65/19 6. Formy ochrony rejestr zabytków C-107 z dnia 07.06.1969 r. miejscowy plan zagospodarowania przestrzennego: uchwała nr VI/51/07 Rady Gminy Raszyn z dnia 8 marca 2007 r.
Źródło: www.geoportal.gov.pl ; 1:5000			

8. Historia, opis i wartości

AZP 58-65

9. Stan zachowania i postulaty dotyczące konserwacji

obowiązek uzgadniania - na etapie ustalania warunków zabudowy i zagospodarowania terenu - przez organa samorządowe z Mazowieckim Wojewódzkim Konserwatorem Zabytków - wszelkich planowanych inwestycji (kubaturowych, drogowych, związanych z uzbrojeniem terenu, eksploatacją kruszywa i innych) oraz roboty ziemne - naruszające strukturę gruntu poniżej 30cm od istniejącego poziomu terenu; zmiany w użytkowaniu terenu i planowane inwestycje - na obszarach stanowisk archeologicznych wraz ze strefą ochronną - mogą być dopuszczone do realizacji - po przeprowadzeniu na koszt właściciela lub użytkownika gruntu) archeologicznych badań wykopaliskowych lub zapewnieniu stałego udziału archeologa przy wszelkich robotach ziemnych prowadzonych przy realizacji planowanej inwestycji i zagospodarowaniu terenu; do czasu przeprowadzenia prac archeologicznych obowiązuje zakaz zmiany użytkowania terenu - tj. wznoszenia inwestycji kubaturowych, związanych z uzbrojeniem terenu, komunikacją oraz robotami ziemnymi określonymi w planie; szczegółowy zakres prac archeologicznych określa Wojewódzki Konserwator Zabytków dla każdej inwestycji, na etapie ustalania warunków zabudowy i zagospodarowania terenu; w planowaniu działań inwestycyjnych należy uwzględnić sezonowy charakter prac archeologicznych; najdogodniejszym okresem do ich przeprowadzenia jest okres od maja do września; w uzgodnieniach z Mazowieckim Wojewódzkim Konserwatorem Zabytków należy powoływać się na numer ewidencyjny stanowiska archeologicznego.

10. Wykonanie karty


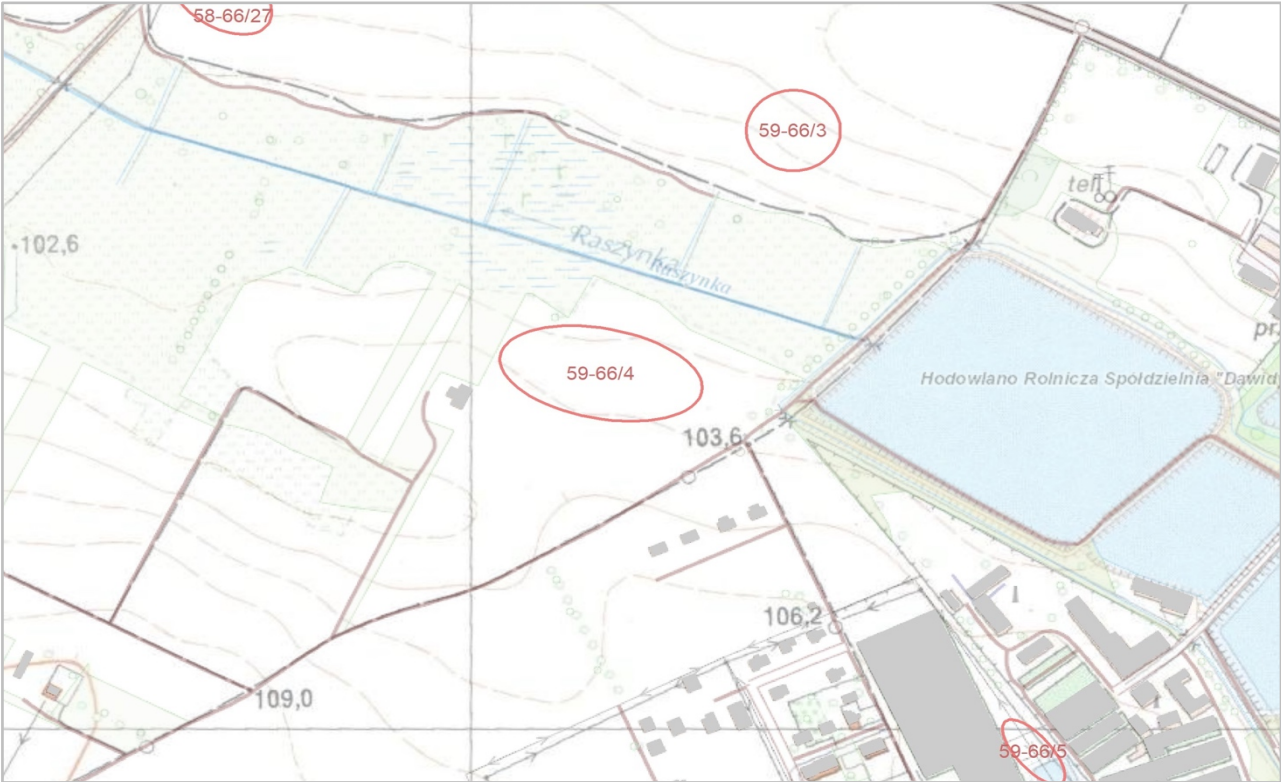
Zespół WGS84 Polska Sp. z o.o.

WGS 84
POLSKA

styczeń 2022 r.

11. Zatwierdzenie karty (podpis wojewódzkiego konserwatora zabytków)*

* dotyczy zabytków niewpisanych do rejestru zabytków i niewłączonych do wojewódzkiej ewidencji zabytków

GEZ	KARTA ADRESOWA ZABYTKU		
<p>1. Nazwa</p> <p>OSADA</p>	<p>2. Czas powstania</p> <p>młodszy okres przedrzymski, okres wpływów rzymskich</p>	<p>3. Miejscowość</p> <p>Falenty Nowe</p>	
<p>7. Fotografia albo mapa z zaznaczonym stanowiskiem archeologicznym</p> 			<p>4. Adres</p> <p>59-66/4</p> <p>5. Przynależność administracyjna</p> <p>województwo: mazowieckie powiat: pruszkowski gmina: Raszyn dz.ew. AZP 59-66/4</p> <p>6. Formy ochrony</p> <p>miejscowy plan zagospodarowania przestrzennego:</p> <p>uchwała nr LVII/905/05 Rady Gminy Raszyn z dnia 22 września 2005r.</p>
<p>Źródło: www.geoportal.gov.pl; 1:5000</p>			

8. Historia, opis i wartości

AZP 59-66/4

9. Stan zachowania i postulaty dotyczące konserwacji

obowiązek uzyskania przez inwestora, od wojewódzkiego konserwatora zabytków przed wydaniem pozwolenia na budowę lub zgłoszeniu właściwemu organowi – uzgodnienia wszelkich planowanych budów obiektów budowlanych, wiążących się z wykonywaniem prac ziemnych; obowiązek przeprowadzenia (na koszt osoby fizycznej lub jednostki organizacyjnej zamierzającej finansować roboty budowlane) badań archeologicznych oraz wykonania ich dokumentacji; przed rozpoczęciem badań archeologicznych wymagane jest uzyskanie od wojewódzkiego konserwatora zabytków pozwolenia na ich prowadzenie; warunkiem wydzielenia działki pod drogę (poszerzenie drogi) i dopuszczenia do korzystania z tej drogi jest uzyskanie opinii wojewódzkiego konserwatora zabytków

10. Wykonanie karty



Zespół WGS84 Polska Sp. z o.o.

WGS 84
POLSKA

styczeń 2022 r.

11. Zatwierdzenie karty (podpis wojewódzkiego konserwatora zabytków)*

* dotyczy zabytków niewpisanych do rejestru zabytków i niewłączonych do wojewódzkiej ewidencji zabytków

GEZ	KARTA ADRESOWA ZABYTKU		
<p>1. Nazwa</p> <p>OSADA</p>	<p>2. Czas powstania</p> <p>starożytność, okres wczesnośredniowieczny XII-XIII w., okres nowożytny, miejsce produkcji żelaza (młodszy okres przedrzymski, okres wpływów rzymskich)</p>	<p>3. Miejscowość</p> <p>Falenty Nowe</p>	
<p>7. Fotografia albo mapa z zaznaczonym stanowiskiem archeologicznym</p> 			<p>4. Adres</p> <p>58-65/21</p> <p>5. Przynależność administracyjna</p> <p>województwo: mazowieckie powiat: pruszkowski gmina: Raszyn dz.ew. AZP 58-65/21</p> <p>6. Formy ochrony</p> <p>miejscowy plan zagospodarowania przestrzennego:</p> <p>uchwała nr LVII/905/05 Rady Gminy Raszyn z dnia 22 września 2005r.</p>
<p>Źródło: www.geoportal.gov.pl; 1:5000</p>			

8. Historia, opis i wartości

AZP 58-65/21

9. Stan zachowania i postulaty dotyczące konserwacji

obowiązek uzyskania przez inwestora, od wojewódzkiego konserwatora zabytków przed wydaniem pozwolenia na budowę lub zgłoszeniu właściwemu organowi – uzgodnienia wszelkich planowanych budów obiektów budowlanych, wiążących się z wykonywaniem prac ziemnych; obowiązek przeprowadzenia (na koszt osoby fizycznej lub jednostki organizacyjnej zamierzającej finansować roboty budowlane) badań archeologicznych oraz wykonania ich dokumentacji; przed rozpoczęciem badań archeologicznych wymagane jest uzyskanie od wojewódzkiego konserwatora zabytków pozwolenia na ich prowadzenie; warunkiem wydzielenia działki pod drogę (poszerzenie drogi) i dopuszczenia do korzystania z tej drogi jest uzyskanie opinii wojewódzkiego konserwatora zabytków

10. Wykonanie karty


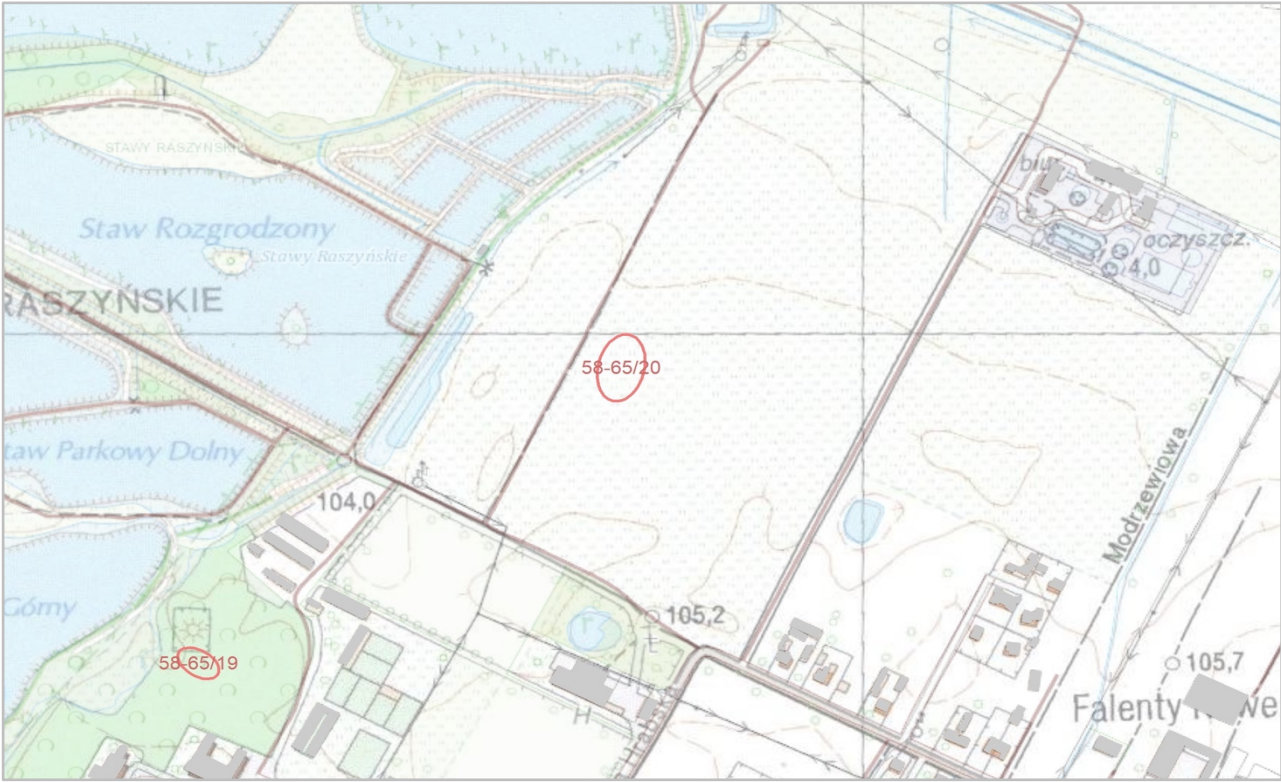
Zespół WGS84 Polska Sp. z o.o.

WES 84
POLSKA

styczeń 2022 r.

11. Zatwierdzenie karty (podpis wojewódzkiego konserwatora zabytków)*

* dotyczy zabytków niewpisanych do rejestru zabytków i niewłączonych do wojewódzkiej ewidencji zabytków

GEZ	KARTA ADRESOWA ZABYTKU		
<p>1. Nazwa</p> <p>OSADA</p>	<p>2. Czas powstania</p> <p>starożytność, okres wpływów rzymskich, miejsce produkcji żelaza (młodszy okres przedrzymski, okres wpływów rzymskich)</p>	<p>3. Miejscowość</p> <p>Falenty</p>	
<p>7. Fotografia albo mapa z zaznaczonym stanowiskiem archeologicznym</p> 			<p>4. Adres</p> <p>58-65/20</p> <p>5. Przynależność administracyjna</p> <p>województwo: mazowieckie powiat: pruszkowski gmina: Raszyn dz.ew. AZP 58-65/20</p> <p>6. Formy ochrony</p> <p>miejscowy plan zagospodarowania przestrzennego:</p> <p>uchwała nr VI/51/07 Rady Gminy Raszyn z dnia 8 marca 2007 r.</p>
<p>Źródło: www.geoportal.gov.pl; 1:5000</p>			

8. Historia, opis i wartości

AZP 58-65/20

9. Stan zachowania i postulaty dotyczące konserwacji

obowiązek uzgadniania - na etapie ustalania warunków zabudowy i zagospodarowania terenu - przez organa samorządowe z Mazowieckim Wojewódzkim Konserwatorem Zabytków - wszelkich planowanych inwestycji (kubaturowych, drogowych, związanych z uzbrojeniem terenu, eksploatacją kruszywa i innych) oraz roboty ziemne - naruszające strukturę gruntu poniżej 30cm od istniejącego poziomu terenu; zmiany w użytkowaniu terenu i planowane inwestycje - na obszarach stanowisk archeologicznych wraz ze strefą ochronną - mogą być dopuszczone do realizacji - po przeprowadzeniu na koszt właściciela lub użytkownika gruntu) archeologicznych badań wykopaliskowych lub zapewnieniu stałego udziału archeologa przy wszelkich robotach ziemnych prowadzonych przy realizacji planowanej inwestycji i zagospodarowaniu terenu; do czasu przeprowadzenia prac archeologicznych obowiązuje zakaz zmiany użytkowania terenu - tj. wznoszenia inwestycji kubaturowych, związanych z uzbrojeniem terenu, komunikacją oraz robotami ziemnymi określonymi w planie; szczegółowy zakres prac archeologicznych określa Wojewódzki Konserwator Zabytków dla każdej inwestycji, na etapie ustalania warunków zabudowy i zagospodarowania terenu; w planowaniu działań inwestycyjnych należy uwzględnić sezonowy charakter prac archeologicznych; najdogodniejszym okresem do ich przeprowadzenia jest okres od maja do września; w uzgodnieniach z Mazowieckim Wojewódzkim Konserwatorem Zabytków należy powoływać się na numer ewidencyjny stanowiska archeologicznego.

10. Wykonanie karty


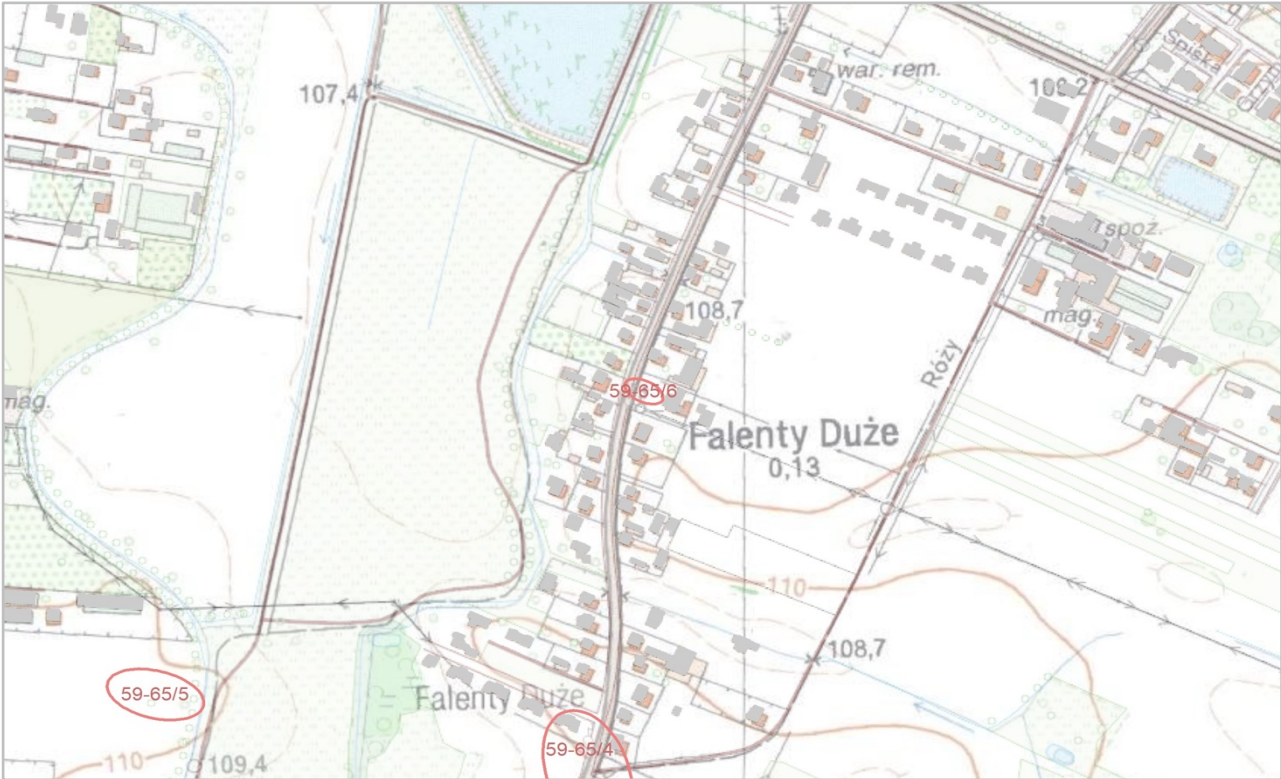
Zespół WGS84 Polska Sp. z o.o.

WES 84
POLSKA

styczeń 2022 r.

11. Zatwierdzenie karty (podpis wojewódzkiego konserwatora zabytków)*

* dotyczy zabytków niewpisanych do rejestru zabytków i niewłączonych do wojewódzkiej ewidencji zabytków

GEZ	KARTA ADRESOWA ZABYTKU		
1. Nazwa OSADA	2. Czas powstania okres wpływów rzymskich	3. Miejscowość Falenty Duże	
7. Fotografia albo mapa z zaznaczonym stanowiskiem archeologicznym 		4. Adres 59-65/6 5. Przynależność administracyjna województwo: mazowieckie powiat: pruszkowski gmina: Raszyn dz.ew. AZP 59-65/6 6. Formy ochrony miejscowy plan zagospodarowania przestrzennego:	
Źródło: www.geoportal.gov.pl ; 1:5000			

8. Historia, opis i wartości

AZP 59-65/6

9. Stan zachowania i postulaty dotyczące konserwacji

10. Wykonanie karty



Zespół WGS84 Polska Sp. z o.o.

WES 84
POLSKA

styczeń 2022 r.

11. Zatwierdzenie karty (podpis
wojewódzkiego konserwatora zabytków)*

* dotyczy zabytków niewpisanych do rejestru
zabytków i niewłączonych do wojewódzkiej
ewidencji zabytków

GEZ	KARTA ADRESOWA ZABYTKU		
<p>1. Nazwa</p> <p>MIEJSCE PRODUKCJI ŻELAZA</p>	<p>2. Czas powstania</p> <p>młodszy okres przedrzymski, okres wpływów rzymskich</p>		<p>3. Miejscowość</p> <p>Falenty Duże</p>
<p>7. Fotografia albo mapa z zaznaczonym stanowiskiem archeologicznym</p>  <p>Źródło: www.geoportal.gov.pl; 1:5000</p>			<p>4. Adres</p> <p>59-65/4</p> <p>5. Przynależność administracyjna</p> <p>województwo: mazowieckie powiat: pruszkowski gmina: Raszyn dz.ew. AZP 59-65/4</p> <p>6. Formy ochrony</p> <p>miejskowy plan zagospodarowania przestrzennego:</p>

8. Historia, opis i wartości

AZP 59-65/4

9. Stan zachowania i postulaty dotyczące konserwacji

10. Wykonanie karty


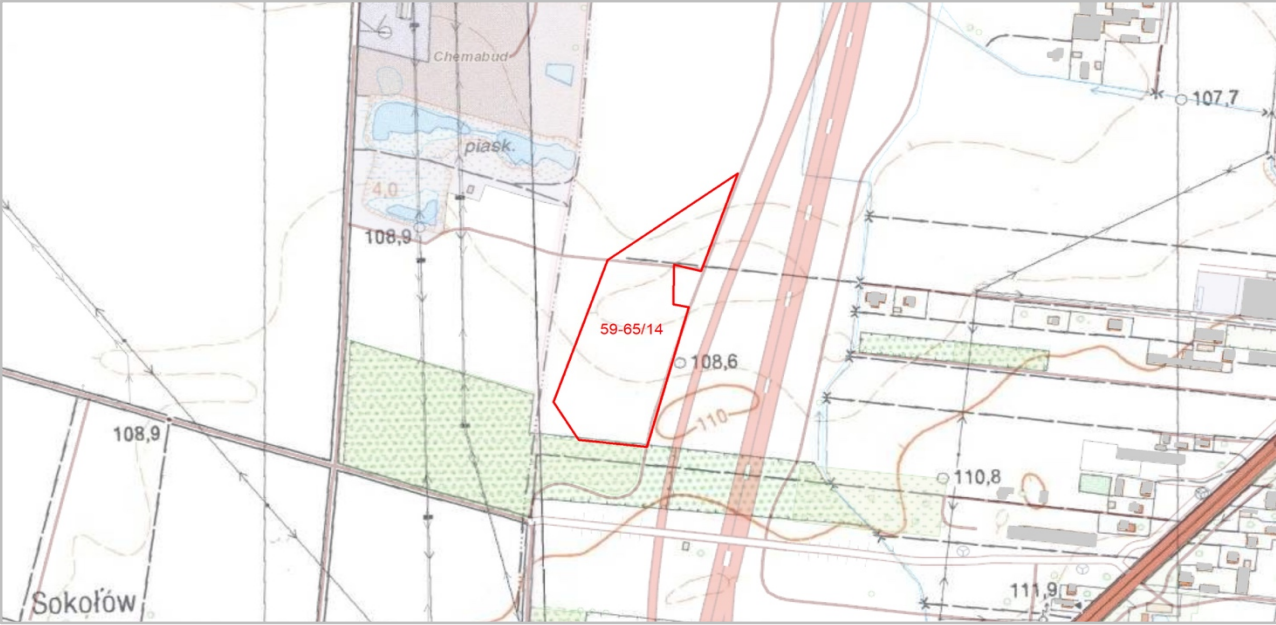
Zespół WGS84 Polska Sp. z o.o.

WES 84
POLSKA

styczeń 2022 r.

11. Zatwierdzenie karty (podpis
wojewódzkiego konserwatora zabytków)*

* dotyczy zabytków niewpisanych do rejestru
zabytków i niewłączonych do wojewódzkiej
ewidencji zabytków

GEZ	KARTA ADRESOWA ZABYTKU		
<p>1. Nazwa</p> <p>OSADA</p>	<p>2. Czas powstania</p> <p>środkowy i późny okres wpływów rzymskich, epoka brązu, wczesna epoka żelaza, średniowiecze i nowożytność</p>	<p>3. Miejscowość</p> <p>Janki</p>	
<p>7. Fotografia albo mapa z zaznaczonym stanowiskiem archeologicznym</p> 			<p>4. Adres</p> <p>59-65/14</p> <p>5. Przynależność administracyjna</p> <p>województwo: mazowieckie powiat: pruszkowski gmina: Raszyn dz.ew. AZP 59-65/14</p> <p>6. Formy ochrony</p> <p>miejscowy plan zagospodarowania przestrzennego:</p> <p>uchwała nr XLIV/373/2021 Rady Gminy Raszyn z dnia 9 września 2021 r.</p>
<p>Źródło: www.geoportal.gov.pl; 1:5000</p>			

8. Historia, opis i wartości

AZP 59-65/14

9. Stan zachowania i postulaty dotyczące konserwacji

nakaz postępowania zgodnie z przepisami odrębnymi dotyczącymi ochrony zabytków i opieki nad zabytkami, a także dotyczących postępowania z zabytkami w procesie budowlanym

10. Wykonanie karty



Zespół WGS84 Polska Sp. z o.o.

WES 84
POLSKA

styczeń 2022 r.

11. Zatwierdzenie karty (podpis wojewódzkiego konserwatora zabytków)*

* dotyczy zabytków niewpisanych do rejestru zabytków i niewłączonych do wojewódzkiej ewidencji zabytków

GEZ	KARTA ADRESOWA ZABYTKU		
<p>1. Nazwa</p> <p>OSADA</p>	<p>2. Czas powstania</p> <p>starożytność, neolit, epoka brązu, okres wpływów rzymskich, średniowiecze, miejsce produkcji żelaza (młodszy okres przedrzymski, okres wpływów rzymskich)</p>	<p>3. Miejscowość</p> <p>Jaworowa</p>	
<p>7. Fotografia albo mapa z zaznaczonym stanowiskiem archeologicznym</p> 		<p>4. Adres</p> <p>58-66/30</p> <p>5. Przynależność administracyjna</p> <p>województwo: mazowieckie powiat: pruszkowski gmina: Raszyn dz.ew. AZP 58-66/30</p> <p>6. Formy ochrony</p> <p>miejskowy plan zagospodarowania przestrzennego:</p> <p>uchwała nr LVII/532/18 Rady Gminy Raszyn z dnia 14 września 2018 r.</p>	
<p>Źródło: www.geoportal.gov.pl; 1:5000</p>			

8. Historia, opis i wartości

AZP 58-66/30

9. Stan zachowania i postulaty dotyczące konserwacji

Postępowanie zgodne z przepisami odrębnymi w zakresie ochrony zabytków.

10. Wykonanie karty

Zespół WGS84 Polska Sp. z o.o.

WES 84
POLSKA

styczeń 2022 r.

11. Zatwierdzenie karty (podpis
wojewódzkiego konserwatora zabytków)*

* dotyczy zabytków niewpisanych do rejestru
zabytków i niewłączonych do wojewódzkiej
ewidencji zabytków



8. Historia, opis i wartości

AZP 58-66/26

9. Stan zachowania i postulaty dotyczące konserwacji

w przypadku zamiaru prowadzenia na tereni stanowiska działań, wiążących się z wykonywaniem robót ziemnych, należy przeprowadzić w myśl art. 31 ustawy z dnia 23 lipca 2003 r. o ochronie zabytków i opiece nad zabytkami, niezbędne badania archeologiczne, które pozbawią obszar cech zabytkowych. Badania te można prowadzić podczas realizacji inwestycji lub w okresie ją poprzedzającym. Szczegółowe warunki badań archeologicznych zostaną określone w pozwoleniu na te badania.

10. Wykonanie karty



Zespół WGS84 Polska Sp. z o.o.

WES 84
POLSKA

styczeń 2022 r.

11. Zatwierdzenie karty (podpis wojewódzkiego konserwatora zabytków)*

* dotyczy zabytków niewpisanych do rejestru zabytków i niewłączonych do wojewódzkiej ewidencji zabytków

GEZ	KARTA ADRESOWA ZABYTKU		
1. Nazwa ŚLADY OSADNICTWA	2. Czas powstania starożytność, okres wczesnośredniowieczny	3. Miejscowość Jaworowa	
7. Fotografia albo mapa z zaznaczonym stanowiskiem archeologicznym 		4. Adres 58-66/27 5. Przynależność administracyjna województwo: mazowieckie powiat: pruszkowski gmina: Raszyn dz.ew. AZP 58-66/27 6. Formy ochrony miejscowy plan zagospodarowania przestrzennego:	
Źródło: www.geoportal.gov.pl ; 1:5000			

8. Historia, opis i wartości

AZP 58-66/27

9. Stan zachowania i postulaty dotyczące konserwacji

10. Wykonanie karty

Zespół WGS84 Polska Sp. z o.o.

WES 84
POLSKA

styczeń 2022 r.

11. Zatwierdzenie karty (podpis
wojewódzkiego konserwatora zabytków)*

* dotyczy zabytków niewpisanych do rejestru
zabytków i niewłączonych do wojewódzkiej
ewidencji zabytków



Źródło: www.geoportal.gov.pl; 1:5000

8. Historia, opis i wartości

AZP 58-66/28

9. Stan zachowania i postulaty dotyczące konserwacji

10. Wykonanie karty


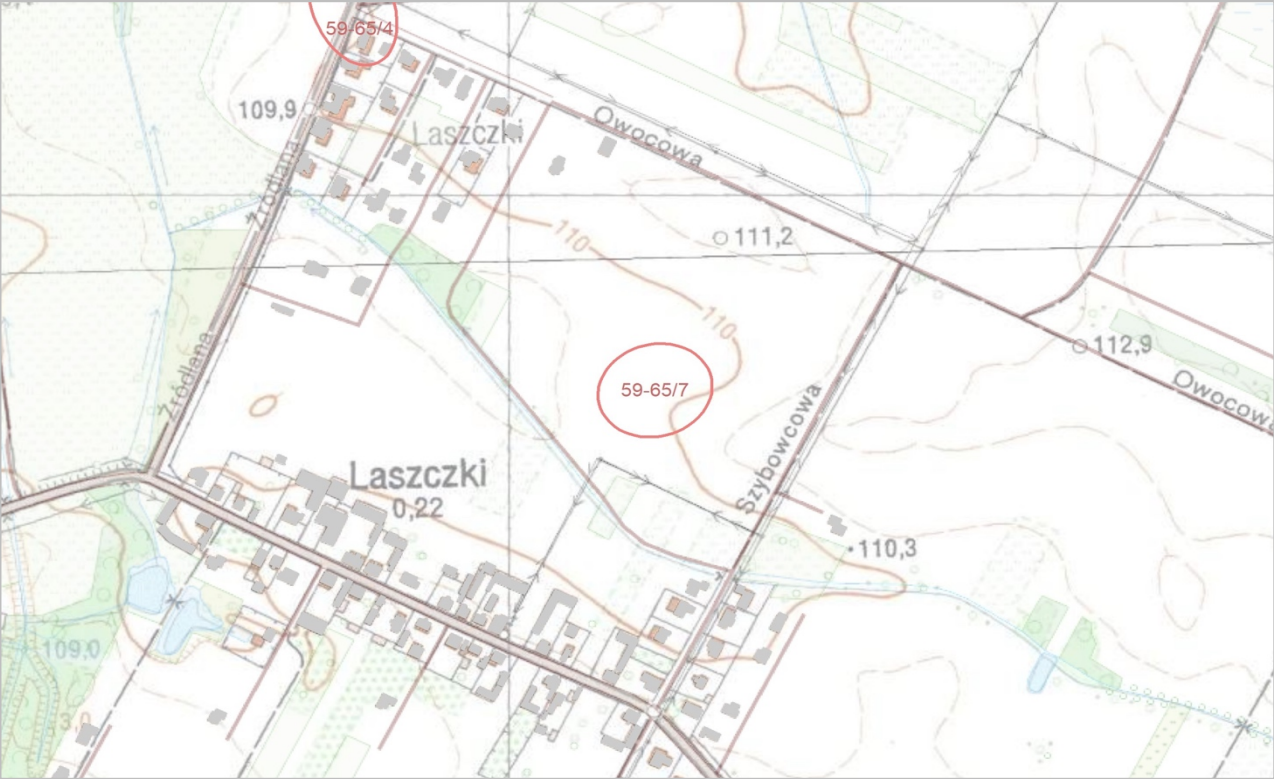
Zespół WGS84 Polska Sp. z o.o.

WES 84
POLSKA

styczeń 2022 r.

11. Zatwierdzenie karty (podpis
wojewódzkiego konserwatora zabytków)*

* dotyczy zabytków niewpisanych do rejestru
zabytków i niewłączonych do wojewódzkiej
ewidencji zabytków

GEZ	KARTA ADRESOWA ZABYTKU		
<p>1. Nazwa</p> <p>MIEJSCE PRODUKCJI ŻELAZA</p>	<p>2. Czas powstania</p> <p>młodszy okres przedrzymski, okres wpływów rzymskich</p>	<p>3. Miejscowość</p> <p>Laszczki</p>	
<p>7. Fotografia albo mapa z zaznaczonym stanowiskiem archeologicznym</p>  <p>Źródło: www.geoportal.gov.pl; 1:5000</p>			<p>4. Adres</p> <p>59-65/7</p> <p>5. Przynależność administracyjna</p> <p>województwo: mazowieckie powiat: pruszkowski gmina: Raszyn dz.ew. AZP 59-65/7</p> <p>6. Formy ochrony</p> <p>miejscowy plan zagospodarowania przestrzennego:</p>

8. Historia, opis i wartości

AZP 59-65/7

9. Stan zachowania i postulaty dotyczące konserwacji

10. Wykonanie karty


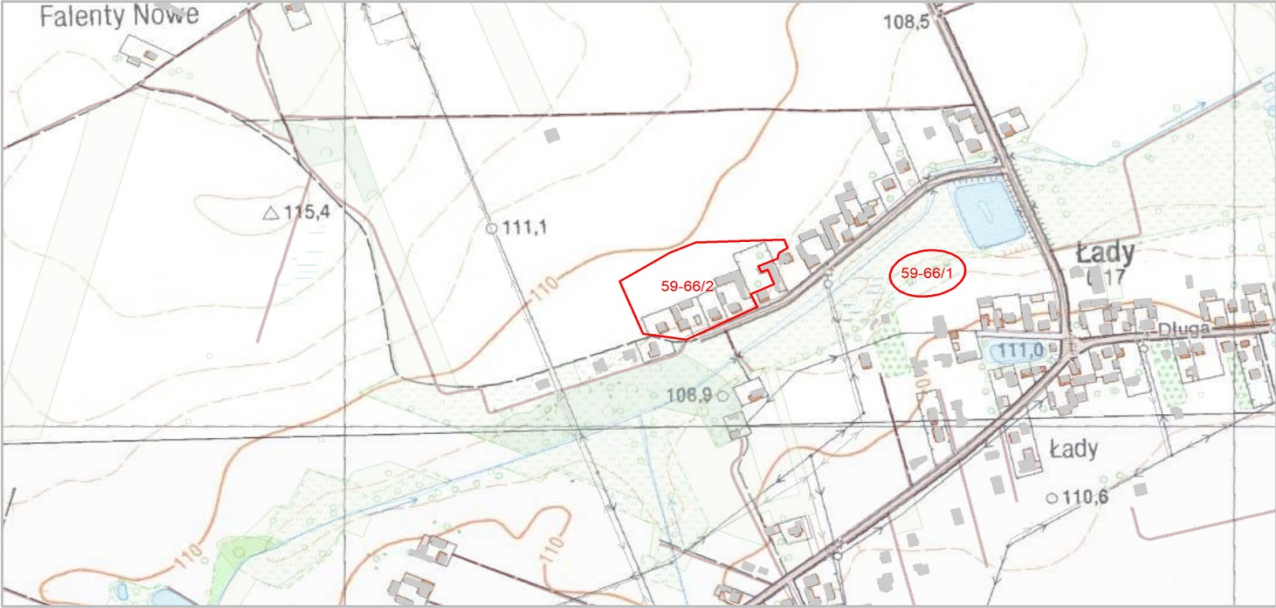
Zespół WGS84 Polska Sp. z o.o.

WES 84
POLSKA

styczeń 2022 r.

11. Zatwierdzenie karty (podpis
wojewódzkiego konserwatora zabytków)*

* dotyczy zabytków niewpisanych do rejestru
zabytków i niewłączonych do wojewódzkiej
ewidencji zabytków

GEZ	KARTA ADRESOWA ZABYTKU		
<p>1. Nazwa</p> <p>OSADA</p>	<p>2. Czas powstania</p> <p>okres wczesnośredniowieczny XII w.</p>	<p>3. Miejscowość</p> <p>Łady</p>	
<p>7. Fotografia albo mapa z zaznaczonym stanowiskiem archeologicznym</p> 			<p>4. Adres</p> <p>59-66/2</p> <p>5. Przynależność administracyjna</p> <p>województwo: mazowieckie powiat: pruszkowski gmina: Raszyn dz.ew. AZP 59-66/2</p> <p>6. Formy ochrony</p> <p>miejscowy plan zagospodarowania przestrzennego:</p> <p>uchwała nr LIX/984/05 Rady Gminy Raszyn z dnia 27 października 2005r.</p>
<p>Źródło: www.geoportal.gov.pl; 1:5000</p>			

8. Historia, opis i wartości

AZP 59-66/2

9. Stan zachowania i postulaty dotyczące konserwacji

obowiązek uzyskania przez inwestora, od wojewódzkiego konserwatora zabytków przed wydaniem pozwolenia na budowę lub zgłoszeniu właściwemu organowi – uzgodnienia wszelkich planowanych budów obiektów budowlanych, wiążących się z wykonywaniem prac ziemnych; obowiązek przeprowadzenia (na koszt osoby fizycznej lub jednostki organizacyjnej zamierzającej finansować roboty budowlane) badań archeologicznych oraz wykonania ich dokumentacji; przed rozpoczęciem badań archeologicznych wymagane jest uzyskanie od wojewódzkiego konserwatora zabytków pozwolenia na ich prowadzenie; warunkiem wydzielenia działki pod drogę (poszerzenie drogi) i dopuszczenia do korzystania z tej drogi jest uzyskanie opinii wojewódzkiego konserwatora zabytków.

10. Wykonanie karty



Zespół WGS84 Polska Sp. z o.o.

WES 84
POLSKA

styczeń 2022 r.

11. Zatwierdzenie karty (podpis wojewódzkiego konserwatora zabytków)*

* dotyczy zabytków niewpisanych do rejestru zabytków i niewłączonych do wojewódzkiej ewidencji zabytków

GEZ	KARTA ADRESOWA ZABYTKU		
1. Nazwa OSADA	2. Czas powstania okres wczesnośredniowieczny i średniowieczny	3. Miejscowość Łady	
7. Fotografia albo mapa z zaznaczonym stanowiskiem archeologicznym 		4. Adres 59-66/1	
		5. Przynależność administracyjna województwo: mazowieckie powiat: pruszkowski gmina: Raszyn dz.ew. AZP 59-66/1	
Źródło: www.geoportal.gov.pl ; 1:5000		6. Formy ochrony miejscowy plan zagospodarowania przestrzennego: uchwała nr LIX/984/05 Rady Gminy Raszyn z dnia 27 października 2005r.	

8. Historia, opis i wartości

AZP 59-66/1

9. Stan zachowania i postulaty dotyczące konserwacji

obowiązek uzyskania przez inwestora, od wojewódzkiego konserwatora zabytków przed wydaniem pozwolenia na budowę lub zgłoszeniu właściwemu organowi – uzgodnienia wszelkich planowanych budów obiektów budowlanych, wiążących się z wykonywaniem prac ziemnych; obowiązek przeprowadzenia (na koszt osoby fizycznej lub jednostki organizacyjnej zamierzającej finansować roboty budowlane) badań archeologicznych oraz wykonania ich dokumentacji; przed rozpoczęciem badań archeologicznych wymagane jest uzyskanie od wojewódzkiego konserwatora zabytków pozwolenia na ich prowadzenie; warunkiem wydzielenia działki pod drogę (poszerzenie drogi) i dopuszczenia do korzystania z tej drogi jest uzyskanie opinii wojewódzkiego konserwatora zabytków.

10. Wykonanie karty



Zespół WGS84 Polska Sp. z o.o.

WES 84
POLSKA

styczeń 2022 r.

11. Zatwierdzenie karty (podpis wojewódzkiego konserwatora zabytków)*

* dotyczy zabytków niewpisanych do rejestru zabytków i niewłączonych do wojewódzkiej ewidencji zabytków

GEZ	KARTA ADRESOWA ZABYTKU		
<p>1. Nazwa</p> <p>ŚLADY OSADNICTWA</p>	<p>2. Czas powstania</p> <p>wczesna epoka brązu, średniowiecze</p>		<p>3. Miejscowość</p> <p>Nowe Grocholice</p>
<p>7. Fotografia albo mapa z zaznaczonym stanowiskiem archeologicznym</p> 			<p>4. Adres</p> <p>58-65/12</p> <p>5. Przynależność administracyjna</p> <p>województwo: mazowieckie powiat: pruszkowski gmina: Raszyn dz.ew. AZP 58-65/12</p> <p>6. Formy ochrony</p> <p>miejscowy plan zagospodarowania przestrzennego:</p> <p>uchwała Nr XXXVI622/04 Rady Gminy Raszyn z dnia 21 października 2004r.</p>
<p>Źródło: www.geoportal.gov.pl; 1:5000</p>			

8. Historia, opis i wartości

AZP 58-65/12

9. Stan zachowania i postulaty dotyczące konserwacji

obowiązek uzgadniania - na etapie ustalania warunków zabudowy i zagospodarowania terenu - przez organa samorządowe z Mazowieckim Wojewódzkim Konserwatorem Zabytków - wszelkich planowanych inwestycji (kubaturowych, drogowych, związanych z uzbrojeniem terenu, eksploatacją kruszywa i innych) oraz roboty ziemne - naruszające strukturę gruntu poniżej 30cm od istniejącego poziomu terenu; na obszarach stanowisk archeologicznych niezabudowanych, użytkowanych rolniczo na dzień uchwalenia planu warunkiem zmiany w użytkowaniu terenu jest przeprowadzenie archeologicznych badań wykopaliskowych, wyprzedzających planowane zagospodarowanie terenu; w uzgodnieniach z Mazowieckim Wojewódzkim Konserwatorem Zabytków należy powoływać się na numer ewidencyjny stanowiska archeologicznego.

10. Wykonanie karty

Zespół WGS84 Polska Sp. z o.o.

WES 84
POLSKA

styczeń 2022 r.

11. Zatwierdzenie karty (podpis wojewódzkiego konserwatora zabytków)*

* dotyczy zabytków niewpisanych do rejestru zabytków i niewłączonych do wojewódzkiej ewidencji zabytków



8. Historia, opis i wartości

AZP 58-65/6

9. Stan zachowania i postulaty dotyczące konserwacji

10. Wykonanie karty

Zespół WGS84 Polska Sp. z o.o.

WES 84
POLSKA

styczeń 2022 r.

11. Zatwierdzenie karty (podpis
wojewódzkiego konserwatora zabytków)*

* dotyczy zabytków niewpisanych do rejestru
zabytków i niewłączonych do wojewódzkiej
ewidencji zabytków



8. Historia, opis i wartości

AZP 58-65/37

9. Stan zachowania i postulaty dotyczące konserwacji

10. Wykonanie karty

Zespół WGS84 Polska Sp. z o.o.

WES 84
POLSKA

styczeń 2022 r.

11. Zatwierdzenie karty (podpis
wojewódzkiego konserwatora zabytków)*

* dotyczy zabytków niewpisanych do rejestru
zabytków i niewłączonych do wojewódzkiej
ewidencji zabytków



Źródło: www.geoportal.gov.pl; 1:5000

8. Historia, opis i wartości

AZP 58-65/15

9. Stan zachowania i postulaty dotyczące konserwacji

obowiązek uzgadniania - na etapie ustalania warunków zabudowy i zagospodarowania terenu - przez organa samorządowe z Mazowieckim Wojewódzkim Konserwatorem Zabytków - wszelkich planowanych inwestycji (kubaturowych, drogowych, związanych z uzbrojeniem terenu, eksploatacją kruszywa i innych) oraz roboty ziemne - naruszające strukturę gruntu poniżej 30cm od istniejącego poziomu terenu; zmiany w użytkowaniu terenu i planowane inwestycje - na obszarach stanowisk archeologicznych wraz ze strefą ochronną - mogą być dopuszczone do realizacji - po przeprowadzeniu na koszt właściciela lub użytkownika gruntu) archeologicznych badań wykopaliskowych lub zapewnieniu stałego udziału archeologa przy wszelkich robotach ziemnych prowadzonych przy realizacji planowanej inwestycji i zagospodarowaniu terenu; do czasu przeprowadzenia prac archeologicznych obowiązuje zakaz zmiany użytkowania terenu - tj. wznoszenia inwestycji kubaturowych, związanych z uzbrojeniem terenu, komunikacją oraz robotami ziemnymi określonymi w planie; szczegółowy zakres prac archeologicznych określa Wojewódzki Konserwator Zabytków dla każdej inwestycji, na etapie ustalania warunków zabudowy i zagospodarowania terenu; w planowaniu działań inwestycyjnych należy uwzględnić sezonowy charakter prac archeologicznych; najdogodniejszym okresem do ich przeprowadzenia jest okres od maja do września; w uzgodnieniach z Mazowieckim Wojewódzkim Konserwatorem Zabytków należy powoływać się na numer ewidencyjny stanowiska archeologicznego.

10. Wykonanie karty

Zespół WGS84 Polska Sp. z o.o.

WES 84
POLSKA

styczeń 2022 r.

11. Zatwierdzenie karty (podpis wojewódzkiego konserwatora zabytków)*

* dotyczy zabytków niewpisanych do rejestru zabytków i niewłączonych do wojewódzkiej ewidencji zabytków



Źródło: www.geoportal.gov.pl; 1:5000

8. Historia, opis i wartości

AZP 58-65/32

9. Stan zachowania i postulaty dotyczące konserwacji

obowiązek uzgadniania - na etapie ustalania warunków zabudowy i zagospodarowania terenu - przez organa samorządowe z Mazowieckim Wojewódzkim Konserwatorem Zabytków - wszelkich planowanych inwestycji (kubaturowych, drogowych, związanych z uzbrojeniem terenu, eksploatacją kruszywa i innych) oraz roboty ziemne - naruszające strukturę gruntu poniżej 30cm od istniejącego poziomu terenu; zmiany w użytkowaniu terenu i planowane inwestycje - na obszarach stanowisk archeologicznych wraz ze strefą ochronną - mogą być dopuszczone do realizacji - po przeprowadzeniu na koszt właściciela lub użytkownika gruntu) archeologicznych badań wykopaliskowych lub zapewnieniu stałego udziału archeologa przy wszelkich robotach ziemnych prowadzonych przy realizacji planowanej inwestycji i zagospodarowaniu terenu; do czasu przeprowadzenia prac archeologicznych obowiązuje zakaz zmiany użytkowania terenu - tj. wznoszenia inwestycji kubaturowych, związanych z uzbrojeniem terenu, komunikacją oraz robotami ziemnymi określonymi w planie; szczegółowy zakres prac archeologicznych określa Wojewódzki Konserwator Zabytków dla każdej inwestycji, na etapie ustalania warunków zabudowy i zagospodarowania terenu; w planowaniu działań inwestycyjnych należy uwzględnić sezonowy charakter prac archeologicznych; najdogodniejszym okresem do ich przeprowadzenia jest okres od maja do września; w uzgodnieniach z Mazowieckim Wojewódzkim Konserwatorem Zabytków należy powoływać się na numer ewidencyjny stanowiska archeologicznego.

10. Wykonanie karty


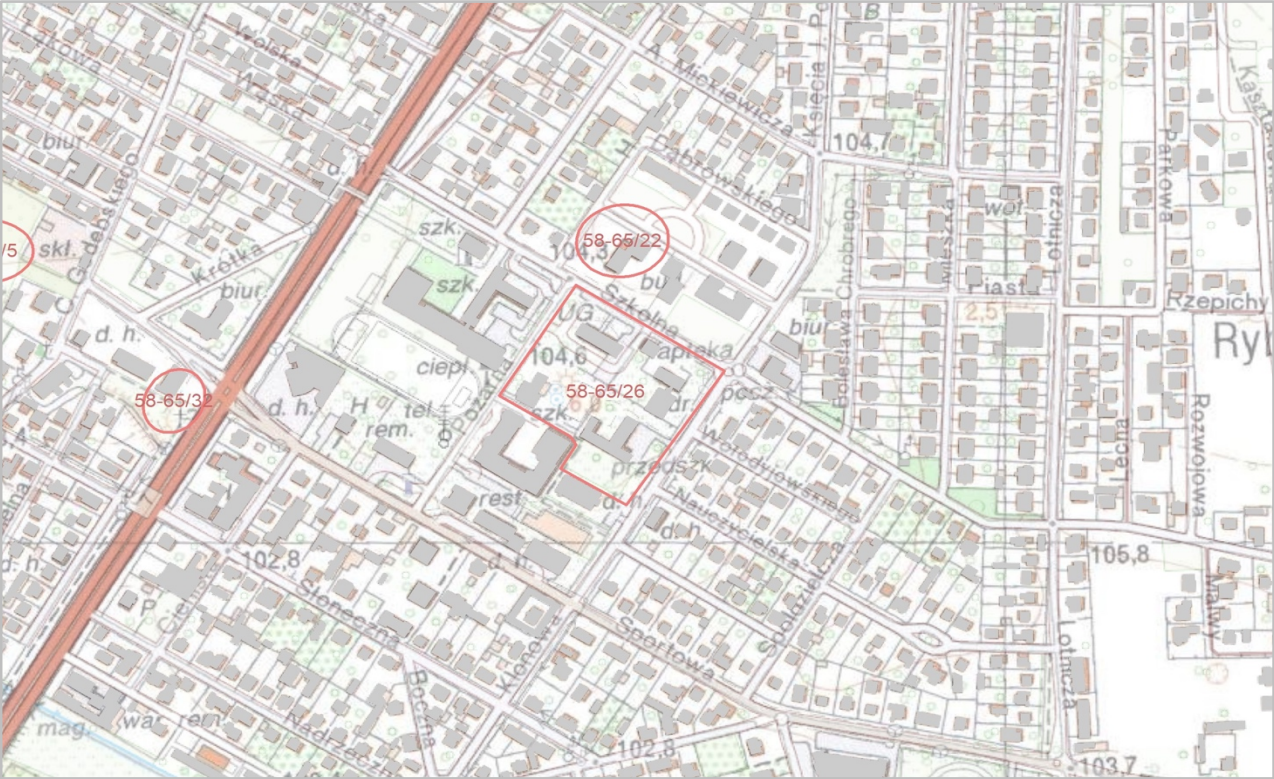
Zespół WGS84 Polska Sp. z o.o.

WES 84
POLSKA

styczeń 2022 r.

11. Zatwierdzenie karty (podpis wojewódzkiego konserwatora zabytków)*

* dotyczy zabytków niewpisanych do rejestru zabytków i niewłączonych do wojewódzkiej ewidencji zabytków

GEZ	KARTA ADRESOWA ZABYTKU		
1. Nazwa CMENTARZYSKO	2. Czas powstania okres lateński	3. Miejscowość Raszyn	
7. Fotografia albo mapa z zaznaczonym stanowiskiem archeologicznym 			4. Adres 58-65/26
			5. Przynależność administracyjna województwo: mazowieckie powiat: przuski gmina: Raszyn dz.ew. AZP 58-65/26
Źródło: www.geoportal.gov.pl ; 1:5000			6. Formy ochrony miejscowy plan zagospodarowania przestrzennego: uchwała nr XXXV/407/13 Rady Gminy Raszyn z dnia 25 kwietnia 2013 r.

8. Historia, opis i wartości

AZP 58-65/26

9. Stan zachowania i postulaty dotyczące konserwacji

nakaz uzyskania przez inwestora od wojewódzkiego konserwatora zabytków przed wydaniem pozwolenia na budowę lub zgłoszeniu właściwemu organowi budów obiektów budowlanych, wiążących się z wykonywaniem robót ziemnych - uzgodnienia i zakresu niezbędnych badań archeologicznych; uzyskania przez inwestora, od wojewódzkiego konserwatora zabytków uzgodnienia zakresu i rodzaju niezbędnych badań archeologicznych, poprzedzających inne roboty ziemne lub zmianę charakteru dotychczasowej działalności w granicach ww. strefy; przeprowadzenie badań archeologicznych oraz wykonanie ich dokumentacji (przed rozpoczęciem badań archeologicznych wymagane jest uzyskanie od wojewódzkiego konserwatora zabytków pozwolenia na ich prowadzenie).

10. Wykonanie karty


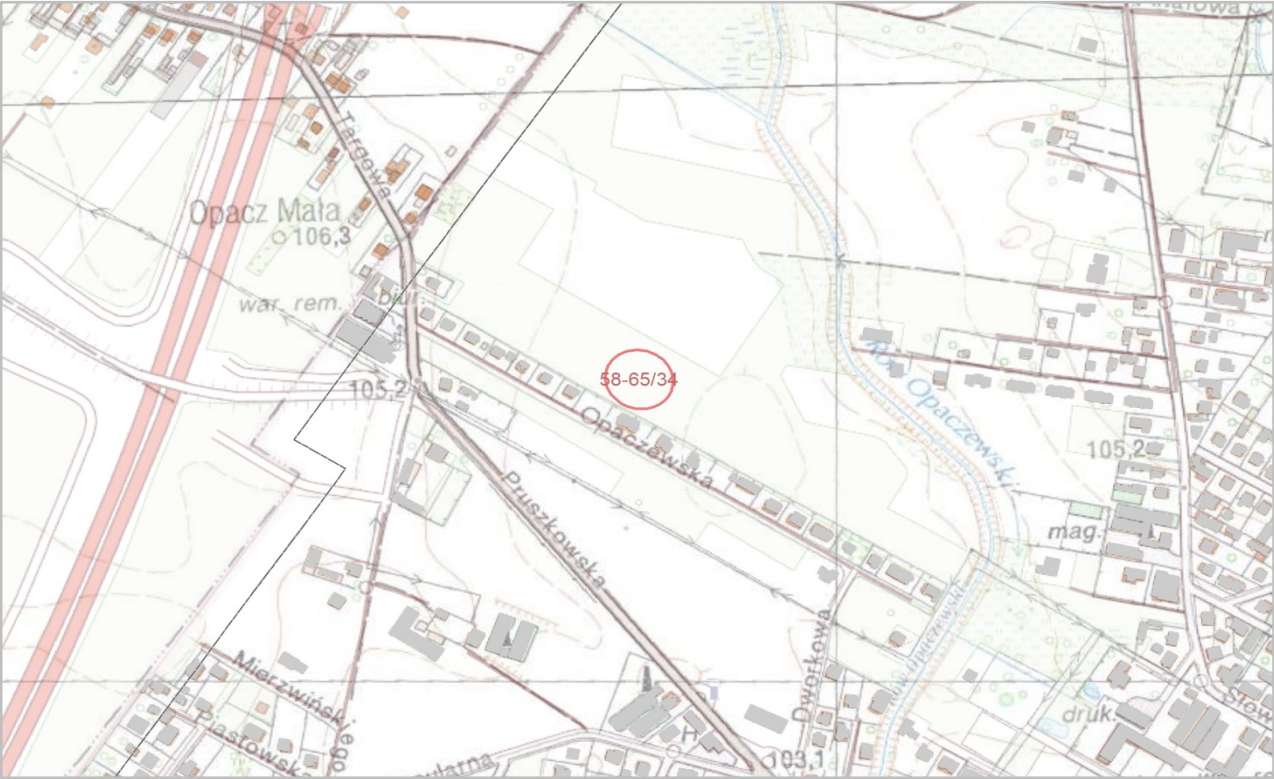
Zespół WGS84 Polska Sp. z o.o.

WES 84
POLSKA

styczeń 2022 r.

11. Zatwierdzenie karty (podpis wojewódzkiego konserwatora zabytków)*

* dotyczy zabytków niewpisanych do rejestru zabytków i niewłączonych do wojewódzkiej ewidencji zabytków

GEZ	KARTA ADRESOWA ZABYTKU			
<p>1. Nazwa</p> <p>ŚLADY OSADNICTWA</p>	<p>2. Czas powstania</p> <p>paleolit</p>	<p>3. Miejscowość</p> <p>Raszyn</p>		
<p>7. Fotografia albo mapa z zaznaczonym stanowiskiem archeologicznym</p> 			<p>4. Adres</p> <p>58-65/34</p>	
			<p>5. Przynależność administracyjna</p> <p>województwo: mazowieckie powiat: pruszkowski gmina: Raszyn</p> <p>dz.ew. AZP 58-65/34</p>	
			<p>6. Formy ochrony</p> <p>miejskowy plan zagospodarowania przestrzennego:</p>	

Źródło: www.geoportal.gov.pl; 1:5000

8. Historia, opis i wartości

AZP 58-65/34

9. Stan zachowania i postulaty dotyczące konserwacji

10. Wykonanie karty

Zespół WGS84 Polska Sp. z o.o.

WES 84
POLSKA

styczeń 2022 r.

11. Zatwierdzenie karty (podpis
wojewódzkiego konserwatora zabytków)*

* dotyczy zabytków niewpisanych do rejestru
zabytków i niewłączonych do wojewódzkiej
ewidencji zabytków



Źródło: www.geoportal.gov.pl; 1:5000

8. Historia, opis i wartości

AZP 58-65/22

9. Stan zachowania i postulaty dotyczące konserwacji

obowiązek uzgadniania - na etapie ustalania warunków zabudowy i zagospodarowania terenu - przez organa samorządowe z Mazowieckim Wojewódzkim Konserwatorem Zabytków - wszelkich planowanych inwestycji (kubaturowych, drogowych, związanych z uzbrojeniem terenu, eksploatacją kruszywa i innych) oraz roboty ziemne - naruszające strukturę gruntu poniżej 30cm od istniejącego poziomu terenu; na obszarach stanowisk archeologicznych niezabudowanych, użytkowanych rolniczo na dzień uchwalenia planu warunkiem zmiany w użytkowaniu terenu jest przeprowadzenie archeologicznych badań wykopaliskowych, wyprzedzających planowane zagospodarowanie terenu; w uzgodnieniach z Mazowieckim Wojewódzkim Konserwatorem Zabytków należy powoływać się na numer ewidencyjny stanowiska archeologicznego.

10. Wykonanie karty


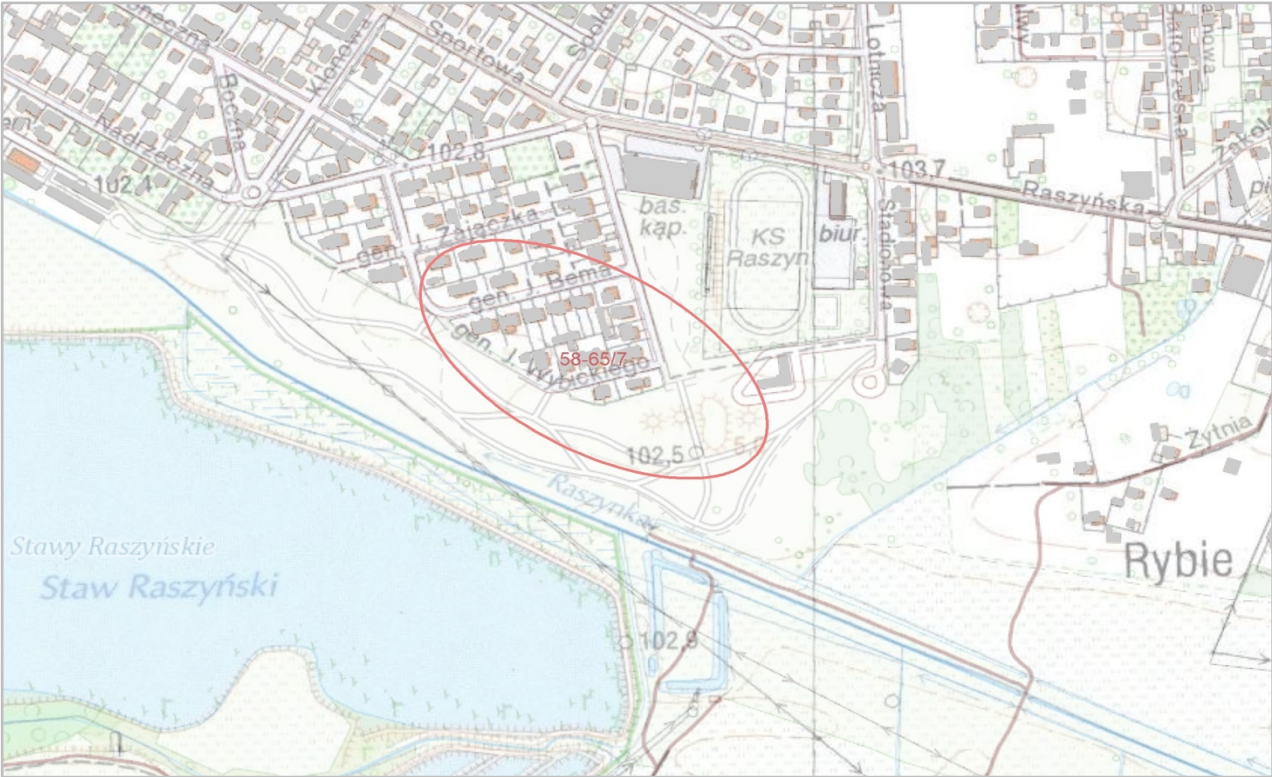
Zespół WGS84 Polska Sp. z o.o.

WES 84
POLSKA

styczeń 2022 r.

11. Zatwierdzenie karty (podpis wojewódzkiego konserwatora zabytków)*

* dotyczy zabytków niewpisanych do rejestru zabytków i niewłączonych do wojewódzkiej ewidencji zabytków

GEZ	KARTA ADRESOWA ZABYTKU		
<p>1. Nazwa</p> <p>ŚLADY OSADNICTWA</p>	<p>2. Czas powstania</p> <p>okres wczesnośredniowieczny XII-XIII w.</p>	<p>3. Miejscowość</p> <p>Raszyn</p>	
<p>7. Fotografia albo mapa z zaznaczonym stanowiskiem archeologicznym</p> 			<p>4. Adres</p> <p>58-65/7</p> <p>5. Przynależność administracyjna</p> <p>województwo: mazowieckie powiat: pruszkowski gmina: Raszyn</p> <p>dz.ew. AZP 58-65/7</p> <p>6. Formy ochrony</p> <p>miejscowy plan zagospodarowania przestrzennego:</p> <p>uchwała nr LXI/1003/2005 Rady Gminy Raszyn z dnia 15 grudnia 2005 r.</p>

Źródło: www.geoportal.gov.pl; 1:5000

8. Historia, opis i wartości

AZP 58-65/7

9. Stan zachowania i postulaty dotyczące konserwacji

obowiązek uzgadniania - na etapie ustalania warunków zabudowy i zagospodarowania terenu - przez organa samorządowe z Mazowieckim Wojewódzkim Konserwatorem Zabytków - wszelkich planowanych inwestycji (kubaturowych, drogowych, związanych z uzbrojeniem terenu, eksploatacją kruszywa i innych) oraz roboty ziemne - naruszające strukturę gruntu poniżej 30cm od istniejącego poziomu terenu; na obszarach stanowisk archeologicznych niezabudowanych, użytkowanych rolniczo na dzień uchwalenia planu warunkiem zmiany w użytkowaniu terenu jest przeprowadzenie archeologicznych badań wykopaliskowych, wyprzedzających planowane zagospodarowanie terenu; w uzgodnieniach z Mazowieckim Wojewódzkim Konserwatorem Zabytków należy powoływać się na numer ewidencyjny stanowiska archeologicznego.

10. Wykonanie karty

Zespół WGS84 Polska Sp. z o.o.

WES 84
POLSKA

styczeń 2022 r.

11. Zatwierdzenie karty (podpis wojewódzkiego konserwatora zabytków)*

* dotyczy zabytków niewpisanych do rejestru zabytków i niewłączonych do wojewódzkiej ewidencji zabytków



8. Historia, opis i wartości

AZP 58-65/5

9. Stan zachowania i postulaty dotyczące konserwacji

nakaz uzyskania przez inwestora od wojewódzkiego konserwatora zabytków przed wydaniem pozwolenia na budowę lub zgłoszeniu właściwemu organowi budów obiektów budowlanych, wiążących się z wykonywaniem robót ziemnych - uzgodnienia i zakresu niezbędnych badań archeologicznych; uzyskania przez inwestora, od wojewódzkiego konserwatora zabytków uzgodnienia zakresu i rodzaju niezbędnych badań archeologicznych, poprzedzających inne roboty ziemne lub zmianę charakteru dotychczasowej działalności w granicach ww. strefy; przeprowadzenie badań archeologicznych oraz wykonanie ich dokumentacji (przed rozpoczęciem badań archeologicznych wymagane jest uzyskanie od wojewódzkiego konserwatora zabytków pozwolenia na ich prowadzenie).

10. Wykonanie karty



Zespół WGS84 Polska Sp. z o.o.

WES 84
POLSKA

styczeń 2022 r.

11. Zatwierdzenie karty (podpis wojewódzkiego konserwatora zabytków)*

* dotyczy zabytków niewpisanych do rejestru zabytków i niewłączonych do wojewódzkiej ewidencji zabytków

GEZ	KARTA ADRESOWA ZABYTKU		
<p>1. Nazwa</p> <p>OSADA</p>	<p>2. Czas powstania</p> <p>starożytność, okres wpływów rzymskich, okres wczesnośredniowieczny i średniowieczny XIII-XVI w.</p>	<p>3. Miejscowość</p> <p>Rybie / Jaworowa</p>	
<p>7. Fotografia albo mapa z zaznaczonym stanowiskiem archeologicznym</p> 			<p>4. Adres</p> <p>58-66/29</p> <p>5. Przynależność administracyjna</p> <p>województwo: mazowieckie powiat: pruszkowski gmina: Raszyn</p> <p>dz.ew. AZP 58-66/29</p> <p>6. Formy ochrony</p> <p>miejscowy plan zagospodarowania przestrzennego:</p>
<p>Źródło: www.geoportal.gov.pl; 1:5000</p>			

8. Historia, opis i wartości

AZP 58-66/29

9. Stan zachowania i postulaty dotyczące konserwacji

10. Wykonanie karty



Zespół WGS84 Polska Sp. z o.o.

WES 84
POLSKA

styczeń 2022 r.

11. Zatwierdzenie karty (podpis
wojewódzkiego konserwatora zabytków)*

* dotyczy zabytków niewpisanych do rejestru
zabytków i niewłączonych do wojewódzkiej
ewidencji zabytków

GEZ	KARTA ADRESOWA ZABYTKU		
<p>1. Nazwa</p> <p>ŚLADY OSADNICTWA</p>	<p>2. Czas powstania</p> <p>starożytność</p>	<p>3. Miejscowość</p> <p>Stary Sękocin</p>	
<p>7. Fotografia albo mapa z zaznaczonym stanowiskiem archeologicznym</p>  <p>Źródło: www.geoportal.gov.pl; 1:5000</p>			<p>4. Adres</p> <p>59-65/2</p> <p>5. Przynależność administracyjna</p> <p>województwo: mazowieckie powiat: pruszkowski gmina: Raszyn dz.ew. AZP 59-65/2</p> <p>6. Formy ochrony</p> <p>miejscowy plan zagospodarowania przestrzennego:</p>

8. Historia, opis i wartości

AZP 59-65/2

9. Stan zachowania i postulaty dotyczące konserwacji

10. Wykonanie karty

Zespół WGS84 Polska Sp. z o.o.

WES 84
POLSKA

styczeń 2022 r.

11. Zatwierdzenie karty (podpis
wojewódzkiego konserwatora zabytków)*

* dotyczy zabytków niewpisanych do rejestru
zabytków i niewłączonych do wojewódzkiej
ewidencji zabytków

8. Historia, opis i wartości

AZP BEZ LOKALIZACJI

9. Stan zachowania i postulaty dotyczące konserwacji

10. Wykonanie karty

Zespół WGS84 Polska Sp. z o.o.

WGS84
POLSKA

styczeń 2022 r.

11. Zatwierdzenie karty (podpis
wojewódzkiego konserwatora
zabytków)*

* dotyczy zabytków niewpisanych do rejestru
zabytków i niewłączonych do wojewódzkiej
ewidencji zabytków

8. Historia, opis i wartości

AZP BEZ LOKALIZACJI

9. Stan zachowania i postulaty dotyczące konserwacji

10. Wykonanie karty



Zespół WGS84 Polska Sp. z o.o.

WGS 84
POLSKA

styczeń 2022 r.

11. Zatwierdzenie karty (podpis
wojewódzkiego konserwatora
zabytków)*

* dotyczy zabytków niewpisanych do rejestru
zabytków i niewłączonych do wojewódzkiej
ewidencji zabytków

GEZ	KARTA ADRESOWA ZABYTKU		
1. Nazwa OSADA	2. Czas powstania epoka brązu	3. Miejscowość Wypędy	
7. Fotografia albo mapa z zaznaczonym stanowiskiem archeologicznym 		4. Adres 59-65/11 5. Przynależność administracyjna województwo: mazowieckie powiat: pruszkowski gmina: Raszyn dz.ew. AZP 59-65/11 6. Formy ochrony miejscowy plan zagospodarowania przestrzennego:	
Źródło: www.geoportal.gov.pl ; 1:5000			

8. Historia, opis i wartości

AZP 59-65/11

9. Stan zachowania i postulaty dotyczące konserwacji

10. Wykonanie karty


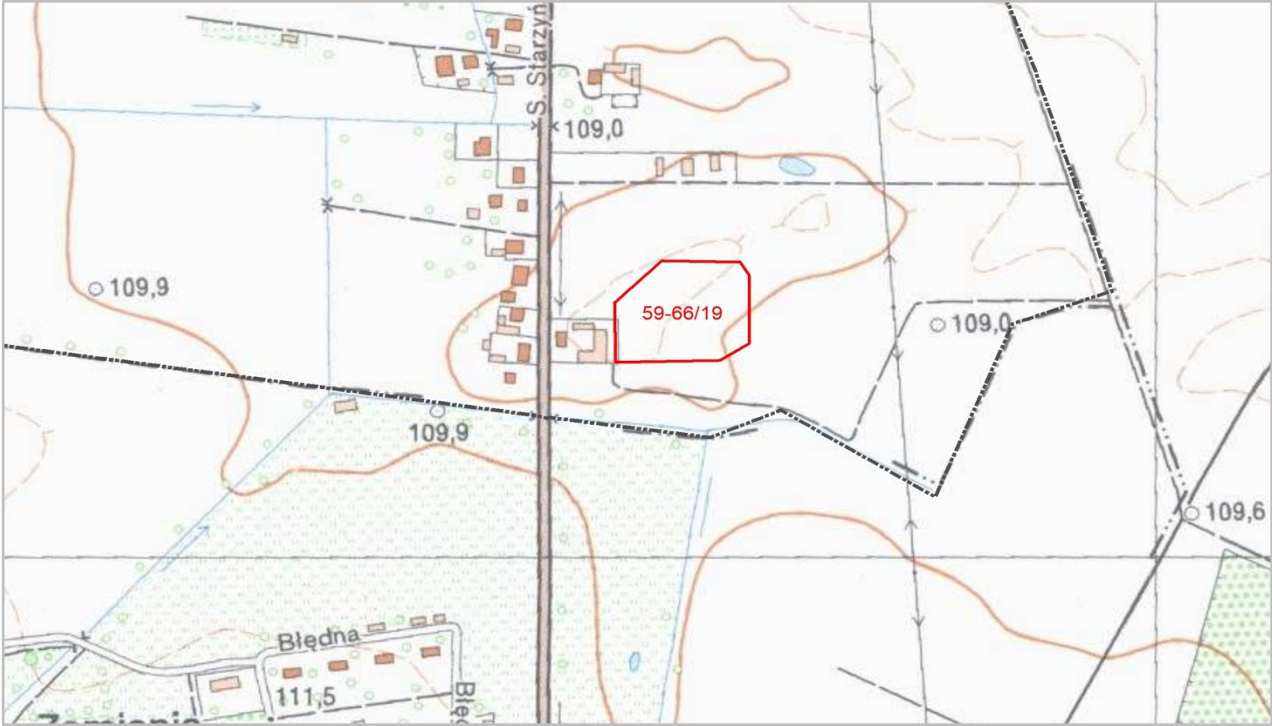
Zespół WGS84 Polska Sp. z o.o.

WES 84
POLSKA

styczeń 2022 r.

11. Zatwierdzenie karty (podpis
wojewódzkiego konserwatora zabytków)*

* dotyczy zabytków niewpisanych do rejestru
zabytków i niewłączonych do wojewódzkiej
ewidencji zabytków

GEZ	KARTA ADRESOWA ZABYTKU		
<p>1. Nazwa</p> <p>ŚLADY OSADNICTWA</p>	<p>2. Czas powstania</p> <p>okres halsztacki, lateński i nowożytność</p>	<p>3. Miejscowość</p> <p>Dawidy Bankowe</p>	
<p>7. Fotografia albo mapa z zaznaczonym stanowiskiem archeologicznym</p>  <p>Źródło: www.geoportal.gov.pl; 1:5000</p>			<p>4. Adres</p> <p>59-66/19</p> <p>5. Przynależność administracyjna</p> <p>województwo: mazowieckie powiat: pruszkowski gmina: Raszyn dz.ew. AZP 59-66/19</p> <p>6. Formy ochrony</p> <p>miejscowy plan zagospodarowania przestrzennego:</p>

8. Historia, opis i wartości

AZP 59-66/19

9. Stan zachowania i postulaty dotyczące konserwacji

nakaz uzyskania przez inwestora od wojewódzkiego konserwatora zabytków przed wydaniem pozwolenia na budowę lub zgłoszeniu właściwemu organowi budów obiektów budowlanych, wiążących się z wykonywaniem robót ziemnych - uzgodnienia i zakresu niezbędnych badań archeologicznych; obowiązek uzgadniania w wojewódzkim konserwatorze zabytków budowy urządzeń wodnych i regulacji wód; obowiązek przeprowadzenia (przez osoby fizyczne lub jednostki organizacyjne zamierzające realizować roboty budowlane lub zadrzewienia, zalesienia) badań archeologicznych oraz wykonanie ich dokumentacji, w trybie przepisów odrębnych. Przed rozpoczęciem badań wymagane jest uzyskanie od wojewódzkiego konserwatora zabytków pozwolenia na ich prowadzenie; w obszarze stanowiska archeologicznego warunkiem wydzielenia działki pod drogę (poszerzenie drogi) i dopuszczenia do korzystania z tej drogi jest uzyskanie opinii wojewódzkiego konserwatora zabytków.

10. Wykonanie karty



Zespół WGS84 Polska Sp. z o.o.

WES 84
POLSKA

styczeń 2022 r.

11. Zatwierdzenie karty (podpis wojewódzkiego konserwatora zabytków)*

* dotyczy zabytków niewpisanych do rejestru zabytków i niewłączonych do wojewódzkiej ewidencji zabytków

GEZ	KARTA ADRESOWA ZABYTKU		
1. Nazwa CMENTARZYSKO	2. Czas powstania okres lateński	3. Miejscowość Puchały / Michałowice	
7. Fotografia albo mapa z zaznaczonym stanowiskiem archeologicznym 		4. Adres 58-65/45 5. Przynależność administracyjna województwo: mazowieckie powiat: pruszkowski gmina: Raszyn dz.ew. AZP 58-65/45 6. Formy ochrony miejscowy plan zagospodarowania przestrzennego:	
Źródło: www.geoportal.gov.pl ; 1:5000			

8. Historia, opis i wartości

AZP 58-65/45

9. Stan zachowania i postulaty dotyczące konserwacji

obowiązek uzgadniania - na etapie ustalania warunków zabudowy i zagospodarowania terenu - przez organa samorządowe z Mazowieckim Wojewódzkim Konserwatorem Zabytków - wszelkich planowanych inwestycji (kubaturowych, drogowych, związanych z uzbrojeniem terenu, eksploatacją kruszywa i innych) oraz roboty ziemne - naruszające strukturę gruntu poniżej 30cm od istniejącego poziomu terenu; na obszarach stanowisk archeologicznych niezabudowanych, użytkowanych rolniczo na dzień uchwalenia planu warunkiem zmiany w użytkowaniu terenu jest przeprowadzenie archeologicznych badań wykopaliskowych, wyprzedzających planowane zagospodarowanie terenu; w uzgodnieniach z Mazowieckim Wojewódzkim Konserwatorem Zabytków należy powoływać się na numer ewidencyjny stanowiska archeologicznego.

10. Wykonanie karty

Zespół WGS84 Polska Sp. z o.o.

WES 84
POLSKA

styczeń 2022 r.

11. Zatwierdzenie karty (podpis wojewódzkiego konserwatora zabytków)*

* dotyczy zabytków niewpisanych do rejestru zabytków i niewłączonych do wojewódzkiej ewidencji zabytków

GEZ	KARTA ADRESOWA ZABYTKU		
<p>1. Nazwa</p> <p>ŚLADY OSADNICTWA</p>	<p>2. Czas powstania</p> <p>ślady osadnictwa starożytnego, w tym z epoki brązu, ślady osadnictwa z okresu neolitu, relikty osady oraz kultury przeworskiej z okresu późnolateńskiego-rzymskiego. relikty osady z okresu średniowiecza</p>	<p>3. Miejscowość</p> <p>Jaworowa</p>	
<p>7. Fotografia albo mapa z zaznaczonym stanowiskiem archeologicznym</p> 			<p>4. Adres</p> <p>58-65/8</p>
			<p>5. Przynależność administracyjna</p> <p>województwo: mazowieckie powiat: pruszkowski gmina: Raszyn dz.ew. AZP 58-65/8</p>
			<p>6. Formy ochrony</p> <p>miejscowy plan zagospodarowania przestrzennego:</p>
			<p>Źródło: www.geoportal.gov.pl; 1:5000</p>

8. Historia, opis i wartości

AZP 58-65/8

9. Stan zachowania i postulaty dotyczące konserwacji

w formie ochrony konserwatorskiej na zasadach określonych w przepisach odrębnych dotyczących ochrony zabytków

10. Wykonanie karty

Zespół WGS84 Polska Sp. z o.o.

WES 84
POLSKA

styczeń 2022 r.

11. Zatwierdzenie karty (podpis wojewódzkiego konserwatora zabytków)*

* dotyczy zabytków niewpisanych do rejestru zabytków i niewłączonych do wojewódzkiej ewidencji zabytków

8. Historia, opis i wartości

AZP 59-65/5

9. Stan zachowania i postulaty dotyczące konserwacji

osoba fizyczna lub jednostka organizacyjna, która zamierza realizować roboty ziemne lub dokonać zmiany charakteru dotychczas prowadzonej działalności na terenie, na którym znajdują się zabytki archeologiczne, jest obowiązana pokryć koszty badań archeologicznych oraz ich dokumentacji, jeżeli przeprowadzenie tych badań jest niezbędne w celu ochrony tych zabytków

10. Wykonanie karty

Zespół WGS84 Polska Sp. z o.o.

WES 84
POLSKA

styczeń 2022 r.

11. Zatwierdzenie karty (podpis
wojewódzkiego konserwatora zabytków)*

* dotyczy zabytków niewpisanych do rejestru
zabytków i niewłączonych do wojewódzkiej
ewidencji zabytków