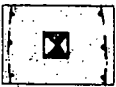
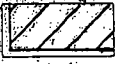




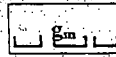




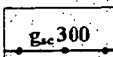
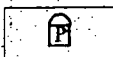






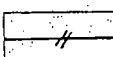

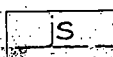

INNE USTALENIA

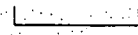
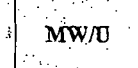
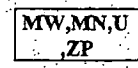
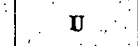
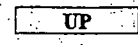

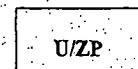
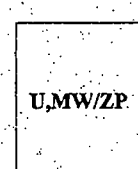
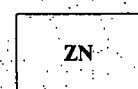
-  **OBIEKTY POD OCHRONĄ KONSERWATORA ZABYTKÓW WRAZ ZE STREFA**
-  **STANOWISKA ARCHEOLOGICZNE**
-  **GRANICA STREFY OCHRONY KONSERWATORSKIEJ**
-  **POMNIK**
-  **POMNIK PRZYRODY ZE STREFA OCHRONNĄ 15M**
-  **ORIENTACYJNE GRANICE OBSZARÓW ZDRENOWANYCH**
-  **ORIENTACYJNE GRANICE OBSZARÓW SŁABONOŚNYCH**
-  **NAKAZ OBSADZENIA SZPALERAMI ZIELENI WYSOKIEJ**
-  **REJON LOKALIZACJI DOMINANT**
-  **CIĄG SPACEROWO - ROWEROWY**

INFRASTRUKTURA INŻYNIERYJNA

-  **ISTNIEJĄCE STACJE TRANSFORMATOROWE**
-  **ISTNIEJĄCY GAZOCIĄG ŚREDNIEGO CIŚNIENIA**
-  **ISTNIEJĄCE POMPOWNI ŚCIEKÓW**
-  **PROJEKTOWANE POMPOWNI ŚCIEKÓW**

INFORMACJE POSTULATY






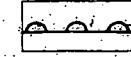
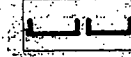

-  **ADAPTOWANE LINIE PODZIAŁÓW PARCELACYJNYCH**
-  **PODZIAŁY PARCELACYJNE LIKWIDOWANE**
-  **LINIE WTÓRNEJ PARCELACJI**
-  **JEZDNI SERWISOWA**
-  **GRANICA REZERWATU PRZYRODY „STAWY RASZYŃSKIE”**

-  **I USŁUG**
-  **TERENY ZABUDOWY WIELORODZINNEJ I USŁUG**
-  **TERENY MIESZKALNICTWA I USŁUG W ZIELENI**
-  **TERENY USŁUG**
-  **TERENY USŁUG I PRODUKCJI**
-  **TERENY USŁUG KULTURY RELIGIJNEGO**
-  **TERENY LOKALIZACJI OBIEKTÓW UŻYTECZNOŚCI PUBLICZNEJ Z TOWARZYSZENIEM ZIELENI**
-  **TERENY LOKALIZACJI OBIEKTÓW UŻYTECZNOŚCI PUBLICZNEJ - OŚWIATY, ZABUDOWY MIESZKANIOWEJ WIELORODZINNEJ Z TOWARZYSZENIEM ZIELENI**
-  **TERENY ZIELENI NATURALNEJ**

KOMUNIKACJA

-  **DROGA GŁÓWNA**
-  **DROGA ZBIORCZA**
-  **DROGA LOKALNA**
-  **DROGA DOJAZDOWA**
-  **DROGA DOJAZDOWA WEWNĘTRZNA**
-  **CIĄG PIESZO - JEZDNY**

USTALENIA LINIOWE

-  **GRANICE OPRACOWANIA**
-  **LINIE ROZGRANICZAJĄCE TERENY O RÓŻNYM PRZEZNACZENIU**
-  **LINIE ROZGRANICZAJĄCE KOMUNIKACJI DOJAZDOWEJ WEWNĘTRZNEJ**
-  **NIEPRZEKRACZALNE LINIE ZABUDOWY**
-  **OBOWIĄZUJĄCE LINIE ZABUDOWY**
-  **STREFA UCIAŻLIWOŚCI DROGI GŁÓWNEJ - ALEI KRAKOWSKIEJ**
-  **GRANICA WOCHK**
-  **ORIENTACYJNY PRZEBIEG GRANICZĄCEGO OBSZARU OGRANICZONEGO UŻYTKOWANIA DLA PORTU LOTNICZEGO IM. CHOPINA**

