

OPINIA NR 1358/2005
Uzgodnienia dokumentacji projektowej

Przedmiot uzgodnienia: przewód wodociagowy

dla: Urząd Gminy Raszyn

na wniosek z dn.: 14.02.06r.

Data wpływu do Zespołu: 14.02.06r.

Zgodnie z Art. 27 Ustawy Prawo Geodezyjne i Kartograficzne z dn. 17.05.1989 r. (Dz. U. Nr. 30 poz.163), sieć uzbrojenia terenu podlega inwentaryzacji i ewidencji.

Inwestorzy są zobowiązani:

- zapewnić wyznaczenie i dokonanie geodezyjnych pomiarów powykonawczych przez jednostki uprawnione do wykonania prac geodezyjnych.
- zapewnić aby pomiary powykonawcze sieci podziemnego uzbrojenia terenu, układanej w wykopach otwartych, były wykonane przed ich zasypaniem.

Postępowanie niezgodne z w/w przepisami podlega karze grzywny, orzekanej na podstawie przepisów o postępowaniu w sprawach o wykroczeniach (Art. 48 ust. 1 pkt. 6 i ust. 2 Ustawy)

Uzgodnienie zachowuje ważność przez okres 3 lat od dnia wydania opinii, chyba że inwestor uzyskał zgodę na jej przedłużenie.

Zespół Uzgadniania Dokumentacji Projektowej Sieci Uzbrojenia Terenu opiniuje pozytywnie lokalizację obiektu położonego: Janki, Sękocin gm.Raszyn Al.Krakowska, ul.Rodzinna, ul.Działkowa, Trasa Katowicka, ul.Przelotowa, ul.Sezanikowa, drogi dojazdowe- wg załączników mapowych

Uwagi i zalecenia:

1. Wejście w teren uzgodnić z właścicielem działki.
2. Inwestor powinien uzyskać zezwolenie Zarządu Powiatu Pruszkowskiego na umieszczenie urządzenia w pasie drogi powiatowej.
3. Wykonawca przed przystąpieniem do robót winien uzyskać pozwolenie na wejście w teren od zarządzającego drogą.
4. Zabezpieczenie robót w pasie drogowym wykonać zgodnie ze „szczegółowymi warunkami technicznymi dla znaków i sygnałów drogowych oraz urządzeń bezpieczeństwa ruchu drogowego i warunkami ich umieszczania na drogach” (Dz.U.Nr220 z 2003r.,poz.2181).
5. Wykonać projekt organizacji ruchu na czas budowy i zatwierdzić w Starostwie Powiatowym w Pruszkowie (dotyczy dróg powiatowych i gminnych).
6. Zezwolenie na prowadzenie robót w granicach pasa drogi krajowej należy uzyskać w GDDKiA Rejon Ożarów Mazowiecki ul.Poznańska 300 tel.022-722-32-73. Uzgodnienie trasy z GDDKiA Nr GDDKiA-O/WA.T.7.j.435/78/2006 z dn.16.01.2006r. należy opracować szczegółowy projekt odbudowy nawierzchni drogi zbiorczej i skrzyżowań. Konstrukcję i zakres uzgodnić z GDDKiA O/WA Rejon w Ożarowie Maz. Przed rozpoczęciem robót należy uzgodnić projekt organizacji ruchu i zabezpieczenia robót zgodnie z przepisami t.j. z zarządzającym ruchem GDDKiA O/WA ul.Mińska 25.
7. Inwestor powinien uzyskać zezwolenie zarządcy drogi na umieszczenie urządzenia w pasie drogowym.
8. Roboty prowadzić pod nadzorem właściciela wodociągu.
9. Projekt budowlany uzgodnić z właścicielem wodociągu.
10. Z uwagi na orientacyjny przebieg kabli dalekosiężnych na danych mapach, przed przystąpieniem do prac ziemnych należy powiadomić TP S.A. tel.022-672-4622, 022-699-1170 o rozpoczęciu prac. Przedstawiciel TP S.A. wskaże dokładne położenie kabli

Za zgodność z oryginałem

11. W miejscach zbliżeń do słupów i kabli energetycznych roboty ziemne wykonywać ręcznie bez naruszania ich posadowienia. O terminie rozpoczęcia prac ziemnych powiadomić Dyspozycję Ruchu RE Jeziorna.
12. W miejscach skrzyżowań z kablami energ. prace ziemne wykonywać ręcznie z zachowaniem wymogów normy PN-76/E-05125. Kable energ. osłonić dwudzielnymi rurami ochronnymi. Prace wykonywać w stanie beznapięciowym istniejących linii i **bezwzględnie pod nadzorem** pracownika dozoru RE Jeziorna.
13. W miejscach skrzyżowań i zbliżeń do sieci telekomunikacyjnej prace ziemne wykonywać ręcznie z zachowaniem ostrożności pod nadzorem NETIA S.A. Okręg centralny tel.330-2927, 330-0221 fax.716-0015.
14. W pobliżu urządzeń telekomunikacyjnych prace prowadzić ręcznie i pod nadzorem TP Pion Sieci Obszar Warszawa ul.Wolumen 11.
15. W miejscach skrzyżowań z siecią gazową wykopy wykonywać ręcznie pod nadzorem RG Zachód Warszawa ul.Kasprzaka 25. Wodociąg budować i projektować w odległości min. 1,0m. od istniejącej sieci gazowej.
16. Inspektorat Wojewódzkiego Zarządu Melioracji i Urządzeń Wodnych. Teren zmeliorowany-projekt przesłać do uzgodnienia szczegółowego Grodzisk Mazowiecki ul.Traugutta 4.
17. W zasięgu koron drzew wykop wykonywać ręcznie bez uszkodzania systemu korzeniowego pod nadzorem właściwego organu Ochrony Środowiska. Nadzór powinien być wpisany w decyzję zezwalająca na wejście w teren. W decyzji pozwolenia na budowę powinien znaleźć się zapis o odpowiedzialności za zniszczenie drzew (art.88 w związku z art.82 ustawy o ochronie przyrody Dz.U.Nr92 poz.880 ze zm. Z dn.16.04.2004r.). Należy dążyć do ochrony istniejącego drzewostanu, a ewentualną wycinkę drzew należy uzgodnić z właściwym organem Ochrony Środowiska. Drzewa na czas realizacji inwestycji należy zabezpieczyć w części podziemnej i nadziemnej zgodnie ze sztuką ogrodniczą.
18. Przy punkcie osnowy geodezyjnej roboty ziemne wykonywać ręcznie bez naruszania jego posadowienia (Dz.Ustaw Nr30/89 poz.163 z dn.17.05.89r. Prawo Geodezyjne i Kartograficzne).
19. Z uwagi na orientacyjny przebieg kabli wojskowych na danych mapach, przed przystąpieniem do prac ziemnych projekt należy zgłosić do akceptacji w J.W.3688 (p.Wasilewski, p.Gajewski) tel.022-68-55-071, 0602-47-42-01 oraz w Centralnym Węźle Łączności (p.Cieśliński, p.Mizieliński) tel.022-684-7116, 022-684-7171.
20. Polskie Górnictwo naftowe i Gazownictwo S.A. Regionalny Oddział Przesyłu w Warszawie ul.Kruczkowskiego 2 postanawia uzgodnić lokalizację przewodu wodociągowego z uwagami:
 - a) wykonać projekt techniczny skrzyżowania proj. przewodu z istniejącym gazociągiem wys. ciśnienia PN6,3 MPA (wg opisu Sr.400)
 - b) przy projektowaniu zachować wymogi normy PN-91/M-34501 oraz norm i wytycznych branżowych
 - c) projekt podlega uzgodnieniu w Regionalnym Oddziale Przesyłu Dział Techniczno-Technologiczny 05-126 Nieporęt ul.Jana Kazimierza 3.

Gzał. w 2egz.

Za zgodność: M. Jaczewska

Za zgodność: M. Jaczewska

PPiR „BIPRO-EUMAR” Sp. z o.o.
90-029 Łódź, ul. Nawrot 114
KIEROWNIK PRODUKCJI I MARKETINGU

Zdzisław Górski

Decyzja Nr 31/06

o środowiskowych uwarunkowaniach zgody na realizację przedsięwzięcia

Na podstawie art. 46a ust.1 i 7 pkt 4, art. 48 ust. 2 pkt 1 art. 56 pkt 2, 3 oraz 7 ustawy z dnia 27 kwietnia 2001r. Prawo ochrony środowiska (Dz.U. Nr 62, poz. 627 ze zmianami) oraz art. 104 ustawy z dnia 14 czerwca 1960r. – Kodeks postępowania administracyjnego (tekst jednolity Dz.U. z 2000r. Nr 98, poz. 1071 ze zmianami)

Orzekam

Określić środowiskowe uwarunkowania zgody na realizację przedsięwzięcia polegającego na budowie sieci wodociągowej we wsi Janki, Sękocin Nowy i Słomin (strona wschodnia) w gminie Raszyn opisanego w informacji o planowanym przedsięwzięciu, będącej załącznikiem do wniosku z dnia 16.12.2005r. złożonego przez firmę P.P.i R.I. „BIPRO- BUMAR” Sp.z o.o.

I. Rodzaj i miejsce realizacji przedsięwzięcia:

Planowanym przedsięwzięciem jest wykonanie sieci wodociągowej wzdłuż Al. Krakowskiej (prowadzonej na działkach prywatnych) na odcinku od działki o nr ew. 287/2 obręb Janki do ul. Wierzbowej we wsi Słomin z włączeniem do istniejącego wodociągu w ul. 6-go Sierpnia oraz wodociąg w drogach poprzecznych pomiędzy działką o nr ew. 287/2 we wsi Janki do ul. Wierzbowej we wsi Słomin.

Całkowita długość projektowanej sieci wodociągowej to 4 850 m. Wodociąg będzie zaprojektowany w technologii rurociągów rur o średnicy 160 mm PVC oraz o średnicy 160 mm PEHD, w przypadku konieczności przekraczania drogi przeciskiem w rurze ochronnej. Budowa wodociągu będzie realizowana w wykopie otwartym oraz odcinkami przewiertu pod poprzecznymi przejściami przez drogi. Zadaniem sieci wodociągowej będzie dostarczanie wody do budynków mieszkalnych, które zlokalizowane są wzdłuż planowanej inwestycji.

II. Warunki wykorzystywania terenu w fazie realizacji i eksploatacji, ze szczególnym uwzględnieniem konieczności ochrony wartości przyrodniczych, zasobów naturalnych i zabytków oraz ograniczenia uciążliwości dla terenów sąsiednich:

1. Drogi dojazdowe do placu budowy należy tak zorganizować, aby nie występowała wtórna emisja pyłu (na przykład poprzez: zraszanie terenu w okresie bezdeszczowym, ograniczenie prędkości pojazdów, tymczasowe utwardzenie dróg w stopniu umożliwiającym sprzątanie), emisji hałasu i zanieczyszczeń lotnych do środowiska.
2. W celu ochrony zieleni, zwłaszcza w fazie realizacji inwestycji:
 - a) zabrania się wylewania chemikaliów, a także wody z osadami cementowymi lub wapiennymi,
 - b) pojemniki z chemikaliami i materiałami napędowymi znajdujące się na placu budowy winny zostać zabezpieczone przed uszkodzeniami. W razie wycieku Inwestor winien bezzwłocznie powiadomić Wojewódzkiego Inspektora Ochrony Środowiska w Warszawie,

- c) zabrania się takiego prowadzenia niwelacji terenu, która przyczynia się do zmiany poziomu gruntu przy pniach, szczególnie dotyczy to podsiypywania (gruzem, ziemią i odpadami), ponieważ prowadzi to do obumierania drzew,
- d) Inwestor zobowiązany jest do zachowania szczególnej ostrożności podczas stosowania wszelkiego rodzaju maszyn na placu budowy. W bezpośrednim sąsiedztwie drzew zabrania się przechowywania i uruchamiania maszyn i urządzeń budowlanych, a dojazdów winny zostać tak zorganizowane żeby nie niszczyć koron drzew i nie uszkadzać kory na pniach. W obrębie korzeni zabrania się zagęszczania gruntu,
- e) drzewa w obrębie placu budowy winny mieć pnie oszalowane matami lub deskami, aby wykluć ich uszkodzenie. W razie potrzeby należy chronić także korony. Drzewa na czas realizacji inwestycji trzeba zabezpieczyć w części podziemnej i nadziemnej zgodnie ze sztuką ogrodniczą,
- f) wykopy bezpośrednio przy pniach drzew Inwestor zobowiązany jest wykonywać ręcznie. Zabrania się obcinania korzeni szkieletowych, gdyż grozi to zachwianiem statyki drzewa. Przcięte korzenie winny zostać zabezpieczone preparatami grzybobójczymi. Odkopane korzenie winny zostać wpuszczone głębiej i zabezpieczone przed wysychaniem lub przed przymrozkami. Wykopy w pobliżu drzew winny zostać niezwłocznie zasypane.
3. Po zakończeniu robót, powierzenie biologiczne czynne należy przywrócić do stanu poprzedniego.
4. Face budowlane w zakresie związanym z realizacją przedsięwzięcia przy użyciu maszyn budowlanych powinny być wykonywane tylko w porze dziennej z uwagi na powstawanie hałasów.
5. Do budowy sieci wodociągowej należy używać materiałów posiadających odpowiednie atesty i certyfikaty.
6. W trakcie realizacji zamierzenia inwestycyjnego należy zorganizować warunki ograniczające czasowo pogorszenie stanu środowiska jakic może wystąpić w związku z ewentualną uciążliwością hałasową i zapyleniem wynikającym z pracy maszyn budowlanych.

III. Wymagania dotyczące ochrony środowiska konieczne do uwzględnienia w projekcie budowlanym:

1. Inwestor winien przyjąć takie rozwiązania techniczne, technologiczne i organizacyjne, które zagwarantują dotrzymanie standardów jakości środowiska poza terenem inwestycji, do której Inwestor posiada tytuł prawny,
2. w przypadku zajmowania terenów zieleni pod projektowaną inwestycję lub pas roboczy w projekcie budowlanym Inwestor winien przedstawić rozwiązania dotyczące odtworzenia tych terenów, w sposób gwarantujący kompensację przyrodniczą, prowadzącą do przywrócenia równowagi przyrodniczej na danym terenie,
3. w projekcie budowlanym Inwestor winien określić sposób zagospodarowania mas ziemnych usunanych albo przemieszczanych w związku z realizacją inwestycji spełniających standardy jakości gleby i ziemi, o których mowa w ustawie z dnia 27 kwietnia 2001r. Prawo ochrony środowiska (Dz. U. Nr 62, poz. 627 z późniejszymi zmianami), który winien zostać uwzględniony w decyzji o pozwoleniu na budowę,
4. w projekcie budowlanym Inwestor winien określić rodzaj i sposób postępowania z powstającymi odpadami na etapie budowy i eksploatacji inwestycji oraz winien wyznaczyć miejsca ich magazynowania, gwarantujące zabezpieczenie środowiska przed potencjalnym zanieczyszczeniem (sposób postępowania z odpadami zgodny z zasadami gospodarowania wynikającymi z przepisów szczególnych),
5. w projekcie budowlanym Inwestor winien określić sposób zagospodarowania wód z odprowadzenia wykopów budowlanych.

IV. Wymogi w zakresie przeciwdziałania skutkom awarii przemysłowych w odniesieniu do przedsięwzięć zaliczanych do zakładów stwarzających zagrożenie wystąpienia poważnych awarii:

Nie dotyczy

V. Wymogi w zakresie ograniczenia transgranicznego oddziaływania na środowisko w odniesieniu do przedsięwzięć, dla których prowadzono postępowanie dotyczące transgranicznego oddziaływania na środowisko:

Nie dotyczy

VI. Stwierdzenie konieczności utworzenia obszaru ograniczonego użytkowania:

Nie dotyczy

VII. Wnioskodawca jest zobowiązany do uzyskania decyzji o pozwoleniu na budowę obiektu budowlanego, – na podstawie ustawy z dnia 7 lipca 1994r. – Prawo budowlane (tekst jednolity z 2003r. Dz.U. Nr 207, poz. 2016 ze zmianami),

VIII. Charakterystyka całego przedsięwzięcia stanowi załącznik do niniejszej decyzji.

Uzasadnienie

W dniu 22.12.2005r. został złożony wniosek o wydanie decyzji o środowiskowych uwarunkowaniach zgody na budowę sieci wodociągowej we wsi Janki, Sękocin Nowy i Słomin (strona wschodnia) w gminie Raszyn. Projektowany wodociąg będzie budowany w technologii rurociągów rur PVC oraz PEHD. Budowa wodociągu będzie realizowana w wykopie otwartym oraz odcinkami przewiertu pod poprzecznymi przejściami przez drogi. Długość budowanej sieci wodociągowej to 4 850 m.

Przedsięwzięcie zaliczane jest do mogących znacząco oddziaływać na środowisko, dla których obowiązek sporządzenia raportu o oddziaływaniu na środowisko może być wymagany w oparciu o § 3 ust. 1 pkt 63 *Rozporządzenia Rady Ministrów z dnia 9 listopada 2004r w sprawie określenia rodzajów przedsięwzięć mogących znacząco oddziaływać na środowisko oraz szczegółowych kryteriów związanych z kwalifikowaniem przedsięwzięcia do sporządzenia raportu o oddziaływaniu na środowisko (Dz. U. Nr 257, poz. 2573 z póź. zm.)*.

Wykonując procedury formalno – prawne dotyczące planowanej inwestycji zgodnie z wymogami ustawy z dnia 27 kwietnia 2001r. Prawo ochrony środowiska (Dz.U. Nr 62, poz 627 z późn. zm.) Wójt Gmin Raszyn zwrócił się pismami z dnia 14.03.2006r do Starostwa Powiatowego w Pruszkowie oraz do Państwowego Powiatowego Inspektora Sanitarnego w Pruszkowie o opinie na temat wymogu sporządzenia raportu oddziaływania przedmiotowej inwestycji na środowisko oraz określenia zakresu tego raportu. Starosta Pruszkowski - Postanowieniem z dnia 30.03.2006r znak: WŚ.7633/198/06 oraz Państwowy Powiatowy Inspektor Sanitarny w Pruszkowie Postanowieniem z dnia 27.03.2006r znak: ZNS.7123-1418-550/06 odstąpili od konieczności sporządzania i ustalania zakresu raportu oddziaływania przedsięwzięcia na środowisko w prowadzonym postępowaniu zmierzającym do wydania decyzji o środowiskowych uwarunkowaniach.

Zgodnie z art. 46a ust. 5 w/w ustawy poinformowano strony o wszczęciu postępowania i możliwości zapoznania się z aktami sprawy oraz z możliwością składania uwag i wniosków w przedmiotowym postępowaniu. Uwagi ani wnioski nie wpłynęły.

Postanowieniem z dnia 07.04.2006r. Wójt Gminy Raszyn odstąpił od obowiązku sporządzenia raportu przedmiotowego przedsięwzięcia.

Wójt Gminy Raszyn zwrócił się pismami z dnia 07.04.2006 r. do Starostwa Powiatowego w Pruszkowie oraz do Państwowego Powiatowego Inspektora Sanitarnego w Pruszkowie o uzgodnienie przedmiotowej decyzji na podstawie art. 48 ust. 2 pkt. 1 ustawy z dnia 27 kwietnia 2001r. Prawo ochrony środowiska (Dz.U. Nr 62, poz.627 z późn. zm.). Starosta Pruszkowski - Postanowieniem z dnia 24.04.2006 r. znak: WŚ.7633/242/06 oraz Państwowy Powiatowy Inspektor Sanitarny w Pruszkowie Postanowieniem z dnia 26.04.2006r. znak: ZNS.7133-1879-724/06. uzgodnili przedmiotową decyzję zgłaszając środowiskowe uwarunkowania dla realizacji przedmiotowego przedsięwzięcia. Uwarunkowania zawarte w powyższych postanowieniach zostały uwzględnione w całości w niniejszej decyzji.

Wójt Gminy Raszyn po uzyskaniu uzgodnień od Starostwa Powiatowego w Pruszkowie oraz od Państwowego Powiatowego Inspektora Sanitarnego w Pruszkowie, dokonał analizy i oceny bezpośredniego i pośredniego wpływu inwestycji na środowisko, możliwości oraz sposobów zapobiegania i ograniczania negatywnego oddziaływania na środowisko i stwierdził, że po zrealizowaniu przez Inwestora wszystkich warunków zawartych w przedłożonych dokumentach budowa projektowanej inwestycji będzie zgodna z wymaganiami przepisów o ochronie środowiska.

Planowana inwestycja nie będzie oddziaływać na tereny NATURA 2000 i nie zachodzi obawa transgranicznego oddziaływania na środowisko.

W związku z powyższym orzeczono jak w sentencji.

Pouczenie

Od decyzji przysługuje odwołanie do Samorządowego Kolegium Odwoławczego w Warszawie ul. Senatorska 35 za pośrednictwem Wójta Gminy Raszyn w terminie 14 dni od dnia jej doręczenia. Wniesienie odwołania wymaga uiszczenia opłaty skarbowej w znaczkach skarbowych w wysokości 5,00 zł plus 0,50 zł za każdy załącznik.

Decyzja o środowiskowych uwarunkowaniach zgody na realizację przedsięwzięcia wiąże organ wydający decyzję *pozwolenia na budowę*.

Decyzja o środowiskowych uwarunkowaniach zgody na realizację przedsięwzięcia nie rodzi praw do terenu oraz nie narusza prawa własności i uprawnień osób trzecich. Decyzja o środowiskowych uwarunkowaniach zgody na realizację przedsięwzięcia nie uprawnia do wycinki drzew. Zgodę na ewentualną wycinkę należy uzyskać w Urzędzie Gminy Raszyn.

Niniejszą decyzję dołącza się do wniosku o wydanie decyzji pozwolenia na budowę. Wniosek ten powinien zostać złożony nie później niż przed upływem dwóch lat od dnia, w którym decyzja o środowiskowych uwarunkowaniach zgody na realizację przedsięwzięcia stała się ostateczna. Termin ten może ulec wydłużeniu o dwa lata, jeżeli realizacja planowanego przedsięwzięcia przebiega etapowo oraz nie zmieniły się warunki określone w niniejszej decyzji.

Załącznik:


1. Charakterystyka całego przedsięwzięcia

Otrzymują:

1. Starosta Pruszkowski ul. Dzymala 30, 05-800 Pruszków
2. Państwowy Powiatowy Inspektor Sanitarny w Pruszkowie
ul. Łączniczek AK 7, 05-800 Pruszków
3. P.P.i R.I „BIP & O-BUMAR” Sp.z o.o.
ul. Nawrot 114, 90-029 Łódź
4. Urząd Gminy w Raszynie

Wydział Inwestycji i Drogownictwa
ul. Szkolna 2a, 05-090 Raszyn

5. aa



NACZELNIK WYDZIAŁU
Ochrony Środowiska i Gospodarki
Komunalnej

mgr Ireneusz Borkowski

DECYZJA / POSTANOWIENIE

NACZELNIK WYDZIAŁU
Ochrony Środowiska i Gospodarki
Komunalnej
znak: WŚ.7633/242/06/06
jest ostateczna (x) od dnia 26.05.2006

mgr Ireneusz Borkowski

Załącznik do decyzji nr 31/06

znak: OŚGK. 7624/02/06/06

z dnia 12.05.2006 r.

**Charakterystyka przedsięwzięcia „Budowa sieci wodociągowej we wsi Janki,
Sękocin Nowy i Słomin (strona wschodnia) w gminie Raszynie”**

Budowana sieć wodociągowa o długości ok. 4 850 m usytuowana będzie wzdłuż Al. Krakowskiej (prowadzonej na działkach prywatnych) na odcinku od działki o nr ew. 287/2 obręb Janki do ul. Wierzbowej we wsi Słomin z włączeniem do istniejącego wodociągu w ul. 6-go Sierpnia oraz wodociąg w drogach poprzecznych pomiędzy działką o nr ew. 287/2 we wsi Janki do ul. Wierzbowej we wsi Słomin. Wodociąg będzie zaprojektowany w technologii rurociągów rur o średnicy 160 mm PVC oraz o średnicy 160 mm PEHD, w przypadku konieczności przekraczania drogi przeciskiem w rurze ochronnej. Budowa wodociągu będzie realizowana w wykopie otwartym oraz odcinkami przewiertu pod poprzecznymi przejściami przez drogi.

Odwodnienia wykopów w trakcie budowy będą realizowane powierzchniowo lub fragmentarycznie igłofiltrami. Woda pochodząca z odwodnień wykopów odprowadzana będzie rurociągiem, po wstępnym oczyszczeniu w piaskowniku, do miejsc zlewowych (pobocza drogi, ciekły wodne). Miejsca zlewowe będą umacniane na czas trwania robót. Zadaniem sieci wodociągowej będzie dostarczanie wody do budynków mieszkalnych, które zlokalizowane są wzdłuż planowanej inwestycji.

Wodociąg będzie inwestycją budowlaną dla potrzeb mieszkańców.

Oddział w Warszawie

ul. Mińska 25, 03-808 Warszawa


GDDKIA-O/WA.T.8/435/78/2006

Warszawa 2006.05. 31

Przedsiębiorstwo Projektowania
i Realizacji Inwestycji
„BIPRO-BUMAR” Sp. z o. o.
90-029 Łódź
Ul. Nawrot 114

Odpowiadając na pismo Nr DPM/186/2006 Generalna Dyrekcja Dróg Krajowych i Autostrad Oddział w Warszawie informuje, że uzgadnia projekt budowlany sieci wodociągowej w strefie i w pasie drogi krajowej nr 7 Gdańsk-Chyzne we wsiach Sękocin Nowy i Sękocin Stary wg lokalizacji pokazanej na mapach dołączonych do akt sprawy.

Z-CA DYREKTORA ODDZIAŁU



Kulesza

Do wiadomości:
1. Rejon Ożarów Mazowiecki.

GDDKiA-O/WA.T.7.j.435/ 70 /2006

Decyzja

Na podstawie art. 39 ust. 3 i ust.4 ustawy z dnia 21 marca 1985 r. o drogach publicznych (tekst jednolity Dz. U. z 2004 r. Nr 204 poz. 2068) oraz art. 104 kodeksu postępowania administracyjnego (Dz. U. z 2000 r. Nr 98 poz. 1071) po rozpatrzeniu sprawy z wniosku Urzędu Gminy w Raszynie, w imieniu którego działa Pan Zdzisław Górski – przedstawiciel firmy projektowej P.P. i R.I. „BIPRO-BUMAR” o wyrażenie zgody na umieszczenie wodociągu w pasie drogi krajowej nr 7 Gdańsk-Chyżne i nr 8 Wrocław-Białystok we wsiach Janki, Sękocin Nowy i Słomin

zezwalam

na umieszczenie wodociągu w pasie drogi krajowej nr 7 Gdańsk-Chyżne i nr 8 Wrocław-Białystok we wsiach Janki, Sękocin Nowy i Słomin wg lokalizacji pokazanej na załączonych mapach sytuacyjnych na następujących warunkach:

1. W wypadku wystąpienia kolizji przy modernizacji drogi lub z elementami jej zagospodarowania, usunięcie kolizji należeć będzie do właściciela urządzeń z pokryciem wszelkich kosztów i niezwłocznie po wezwaniu.
2. Generalna Dyrekcja Dróg Krajowych i Autostrad Oddział w Warszawie nie bierze odpowiedzialności za uszkodzenia w/w urządzeń przy robotach utrzymaniowych na drodze nr 7 i nr 8.
3. Przejścia poprzeczne pod drogą krajową należy wykonać przewiertem lub przeciskiem bez rozkopywania jezdni drogi krajowej.
4. Inwestor wodociągu zobowiązany jest do odbudowy nawierzchni drogi zbiorczej i uporządkowania terenu pasa drogowego. Roboty w obszarze drogi zbiorczej winny być prowadzone odcinkami o dł. 100 m. Uporządkowanie odcinka objętego robotami warunkować będzie rozpoczęcie robót na odcinku następnym.
5. Za umieszczenie w/w urządzeń w pasie drogowym (za okres przewidywanego funkcjonowania urządzenia) oraz za czas zajęcia pasa drogowego do wykonania robót, po raz pierwszy zostanie opłata zgodnie z rozporządzeniem Rady Ministrów z dnia 1 czerwca 2004 r. w sprawie określenia warunków udzielania zezwoleń na zajęcie pasa drogowego (Dz. U. nr 140 poz. 1481).

POUCZENIE

Od niniejszej decyzji nie służy odwołanie. Strona niezadowolona z decyzji może zwrócić się do Generalnego Dyrektora Dróg Krajowych i Autostrad w Warszawie z wnioskiem o ponowne rozpatrzenie sprawy w trybie art. 127 § 3 kpa w terminie 14 dni od daty doręczenia niniejszej decyzji. Wniosek o ponowne rozpatrzenie sprawy, wraz z opłatą w znakach skarbowych w wysokości 5,00 zł za wniosek oraz 0,50 zł za każdy załącznik dołączony do wniosku, należy przesłać na adres: Generalna Dyrekcja Dróg Krajowych i Autostrad Oddział w Warszawie 03-808 Warszawa, ul. Mińska 25.

Po uzyskaniu pozwolenia na budowę, należy zwrócić się z oddzielnym wnioskiem do Oddziału o zezwolenie na prowadzenie robót w pasie drogi krajowej.

Generalny Dyrektor Dróg
Krajowych i Autostrad
z upoważnienia

Otrzymuje:

1. Urząd Gminy w Raszynie
05-090 Raszyn, ul. Szkolna 2a

Do wiadomości:

1. Przedsiębiorstwo Projektowania i Realizacji Inwestycji „BIPRO-BUMAR” Sp. z o.o.
90-029 Łódź, ul. Nawrot 114
2. Rejon Ożarów Mazowiecki.

ZARZĄD POWIATU PRUSZKOWSKIEGO

Ul. Drzymały 30, 05-800 Pruszków, tel.: (0-22) 738 14 00, fax: 738 92 47
 Wydział Inwestycji i Drogownictwa ul. Kraszewskiego 14/16, tel: 738 15 57 fax: 738 15 52

Wydział Architektury

Ul. Drzymały 30, 05-800 Pruszków

WI-5443/654/2004

Pruszków dn. 22.09.2004

DECYZJA Nr ZU/ 266 /2004

[zezwolenie na umieszczenie urządzenia nie związanego z funkcjonowaniem drogi, w pasie drogowym drogi powiatowej]

Na podstawie art.20 pkt 8 i art.39 ust.3, ustawy z 21 marca 1985r., o drogach publicznych, [Dz. U. z 2000r.,Nr 71, poz.838 – z późn. zm] w zw.z §2-5, §10 ust.1, §11 ust.1 rozporządzenia Rady Ministrów z dnia 24 stycznia 1986r., w sprawie wykonania niektórych przepisów ustawy o drogach publicznych [Dz. U. Nr 6, poz.33 - z późn. zm.], art. 33 ust.2 pkt 2 ustawy z 7 lipca 1994 r. – prawo budowlane (Dz. U. z 1994 r. nr 89, poz 414, -z późn. zm.) oraz art.104 i 108 kodeksu postępowania administracyjnego [Dz. U. z 2000r. nr 98, poz. 1071 – z późn. zm.],

po rozpatrzeniu Wniosku z dnia 20.09.2004,

zezwalam inwestorowi:

(nazwa/nazwisko): **Urząd Gminy Raszyn,**

(adres): **Ul. Szkolna 2a, 05-090 Raszyn,**

na umieszczenie w pasie drogowym drogi powiatowej nr : 01505

stanowiącej ulicę o nazwie: **Graniczna, Leszczynowa**

w miejscowości: **Janki ,**

niżej wymienionego urządzenia.

Urządzenie: wodociąg.

UWAGI:

1. W przypadku kolizji przy modernizacji drogi, lub z elementami jej zagospodarowania, usunięcie kolizji należeć będzie do właściciela urządzenia.
2. Zarządca drogi nie bierze odpowiedzialności za uszkodzenie urządzenia przy robotach utrzymaniowych na drodze.
3. Wykonawca robót budowlanych zobowiązany jest do złożenia w Starostwie *Wniosku o zezwolenie na zajęcie pasa drogi na czas budowy*, wraz z właściwymi załącznikami.
4. **Oplata za umieszczenie urządzenia będzie naliczona wykonawcy robót w *Zezwoleniu na zajęcie pasa drogowego.***

Od decyzji służy odwołanie do Samorządowego Kolegium Odwoławczego w Warszawie, ul. Senatorska 35, za moim pośrednictwem, w terminie czternastu dni od dnia jej doręczenia.

Odwołanie podlega opłacie skarbowej w wysokości: 5 zł od podania i 50 gr od każdego załącznika.

Otrzymują:

1. Wnioskodawca – 2 egz.

Do wiadomości:

1.A.a.



Z up. Zarządu Powiatu Pruszkowskiego

[Signature]
 Dariusz Kowalski
 WICESTAROSTA

962/2004

18 PAZ. 2004

PIK/G

2/7

DECYZJA Nr 30 /06

Na podstawie art. 9 ustawy z dnia 14 listopada 2003r. o zmianie ustawy o drogach publicznych oraz o zamianie niektórych ustaw (Dz.U. z 2003 r. Nr 200 poz. 1953) a także art. 19 ust. 1, ust. 2 pkt 4, art. art. 39 ust.3, ust. 4, ustawy z dnia 21 marca 1985 r. o drogach publicznych (tj. Dz.U. z 2004 r. Nr 204, poz.2086 z późn. zm.) i w związku z §2, §4, §5, §6 rozporządzenia Rady Ministrów z dnia 24 stycznia 1986 r. w sprawie wykonania niektórych przepisów ustawy o drogach publicznych (Dz. U. z 1986 r. Nr 6 poz. 33 z późn. zm.) i art. 104 ustawy 14 czerwca 1960 r. Kodeks postępowania administracyjnego (tj. Dz. U. z 2000 r. Nr 98, poz. 1071 z późn. zm.)

po rozpatrzeniu wniosku złożonego w dniu 18 kwietnia 2006 r. przez firmę Przedsiębiorstwo Projektowania i Realizacji Inwestycji „BIURO-BUMAR” Sp. z o.o. z siedzibą w Łodzi przy ul. Nawrot 114 działającej z upoważnienia Gminy Raszyn w sprawie umieszczenia sieci wodociągowej w pasie dróg gminnych we wsi Janki, Sękocin Nowy oraz Słomin gm. Raszyn

z e z w a ł a m

na umieszczenie w pasie drogowym dróg gminnych: ul. Przelotowa (dz. nr ew. 68/1), ulica bez nazwy (dz. nr ew. 194/2 i 193/3), ul. Działkowa (dz. nr ew. 190/7), ul. Rodzinna (dz. nr ew. 167/8) we wsi Janki; ul. 6-go Sierpnia (dz. nr ew. 219/2), ul. Wierzbowa (dz. nr ew. 224) we wsi Słomin; ul. Handlowa (dz. nr ew.77/7), ul. Jodłowa (dz. nr ew. 110), ul. Sadowa (dz. nr ew. 45/31) we wsi Słomin sieci wodociągowej.

Opłat za umieszczenie przedmiotowej inwestycji nie naliczono ponieważ Inwestor jest właścicielem drogi.

Zgodnie z art. 16 w/w ustawy utrzymanie sieci należy do jego posiadacza.

Niniejsze zezwolenie upoważnia Wnioskodawcę, lub osobę /firmę/ przez niego upoważnioną do złożenia wniosku o uzyskanie pozwolenia na budowę i na zajęcie pasa drogowego.

U Z A S A D N I E N I E

Zgodnie z zapisami w ewidencji gruntów wsi Janki, Słomin, Sękocin Nowy przedmiotowy teren stanowi drogi gminne i jest w Zarządzie Wójta Gminy Raszyn, co jest zgodne z art. 19 ust. 1 i ust. 2 pkt. 4 ustawy o drogach.

W oparciu o art. 39 ust. 3 w/w ustawy o drogach publicznych, lokalizowanie w pasie drogowym obiektów budowlanych lub urządzeń niezwiązanych z potrzebami zarządzania drogami lub potrzebami ruchu drogowego może nastąpić wyłącznie za zezwoleniem właściwego zarządcy drogi, w drodze decyzji administracyjnej.

Wykonać projekt organizacji ruchu na czas budowy i zatwierdzić w Starostwie Powiatowym w Pruszkowie.

Zezwolenie na czasowe zajęcie pasa drogowego celem umieszczenia urządzenia w pasie drogowym zostanie wydane po złożeniu stosownego wniosku z określeniem terminu zajęcia. Za zajęcie pasa drogowego zostanie naliczona opłata zgodnie § 1 - załącznik nr 1 pkt. 1 i pkt. 2 uchwały nr XXIV/174/04 Rady Gminy Raszyn z dnia 18 marca 2004 r. w sprawie określenia wysokości stawek opłaty za zajęcie 1 mkw. pasa drogowego za jeden dzień na cele niezwiązane z budową, przebudową, remontem, utrzymaniem i ochroną dróg a także określenia stawek opłaty za umieszczenie w pasie drogowym 1 mkw. urządzeń infrastruktury technicznej i obiektów budowlanych niezwiązanych z potrzebami zarządzania drogami lub potrzebami ruchu drogowego (Dz. Urz. Woj. Maz. Nr 90 poz. 222 z 2004 r.)

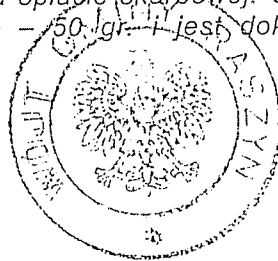
Zgodnie z art. 16 w/w ustawy realizacja oraz koszty budowy lub modernizacji dróg spowodowane inwestycją należą do Inwestora tego przedsięwzięcia.

Wobec powyższego należało orzec jak w sentencji niniejszej decyzji.

O decyzji niniejszej służy stronie prawo do wniesienia odwołania do Samorządowego Kolegium Odwoławczego w Warszawie ul. Senatorska 34 w terminie 14 dni od daty otrzymania, za moim pośrednictwem.

Odwołanie należy składać w kancelarii Urzędu Gminy w Raszynie.

Zgodnie z art. 1 ust 2 pkt 1 lit. a ustawy z dnia 9 września 2000 r. o opłacie skarbowej (Dz.U. Nr 86 poz. 960) odwołanie podlega opłacie skarbowej. Opłata wynosi 5 zł od odwołania a od każdego załącznika od odwołania – 50 gr – i jest dokonywana znakami opłaty skarbowej naklejonymi na odwołaniu.



NACZELNIK BIURA
INWESTYCYJ I PRACOWNICTWA
inż. Bronisław [signature]

Załącznik nr 1

PPiRI „BIURO-BUMAR” Sp. z o.o.
90-029 Łódź ul. Nawrot 114
KIEROWNIK PRODUKCJI I MARKETINGU

Zdzisław Górski

Otrzymują:

1. Przedsiębiorstwo Projektowania i Realizacji Inwestycji
„BIURO-BUMAR” Sp. z o.o.
90-029 Łódź ul. Nawrot 114
2. a/a

Do wiadomości:

1. Referat Inwestycji
w/m

Wojewódzki Zarząd
Melioracji i Urządzeń Wodnych w Warszawie
Oddział w Warszawie

Inspektorat w Grodzisku Mazowieckim

05-825 Grodzisk Maz., ul Traugutta 4a

tel.(022) 755 50 56 fax. (022) 755 50 56

www.warszawa.wzmiuw.gov.pl

e-mail: ow@warszawa.wzmiuw.gov.pl

ISO 9001 : 2000 nr rejestracyjny 12 100 23450 TMS

IWGM-4105/U-501/1959/06

Grodzisk Maz., dn.29.05.2006r

Urząd Gminy Raszyn

ul. Szkolna 2a

05-090 Raszyn

W odpowiedzi na pismo z dnia 22.05.2006r dotyczące zaopiniowania projektu sieci wodociągowej:

1. w ulicy Jodłowej i Reja,
2. w ulicy Handlowej i Diamentowej,
3. wzdłuż Alei Krakowskiej

w miejscowości Sękocin Nowy gmina Raszyn, Inspektorat Wojewódzkiego Zarządu Melioracji i Urządzeń Wodnych w Grodzisku Mazowieckim wrysował na załączonej mapie projektowej w skali 1:1000 w sposób orientacyjny urządzenia melioracyjne założenia inwestycyjnego „Wolica” oznaczając kolorami.

- niebieskim rurociągi drenarskie ϕ 50 mm i powyżej,
- fioletowym zasięg terenu zdrenowanego,
- zielonym miejsca kolizji z rurociągami drenarskimi

Na inwestora nakłada się następujące warunki realizacji:

- roboty budowlane w terenie zdrenowanym zostaną wykonane zgodnie z uzgodnioną dokumentacją pod nadzorem osoby posiadającej uprawnienia w zakresie melioracji wodnych lub przedstawiciela Rejonowego Związku Spółek Wodnych w Piasznicy
- Inwestor powiadomi RZSW o terminie rozpoczęcia i zakończenia robót.
- Rurociągi w rejonach kolizji układać należy w rurze osłonowej bez naruszania całości systemu drenarskiego. W przypadku uszkodzenia rurociągu drenarskiego należy go zastąpić odcinkiem rury pełnej typu kanalizacyjnego o odpowiedniej średnicy, uszczelniając połączenia rur zaprawą cementową.

Integralną częścią pisma są mapy projektowe estemplowane pieczęcią Inspektoratu WZMiUW w Grodzisku Maz.

Załączniki: 3 egz. projektu wodociągu

Do wiadomości:

1. RZSW Piasznica
2. A/a.

1. INSPEKTORAT
WZMiUW
ul. Traugutta 4a
05-825 Grodzisk Maz.