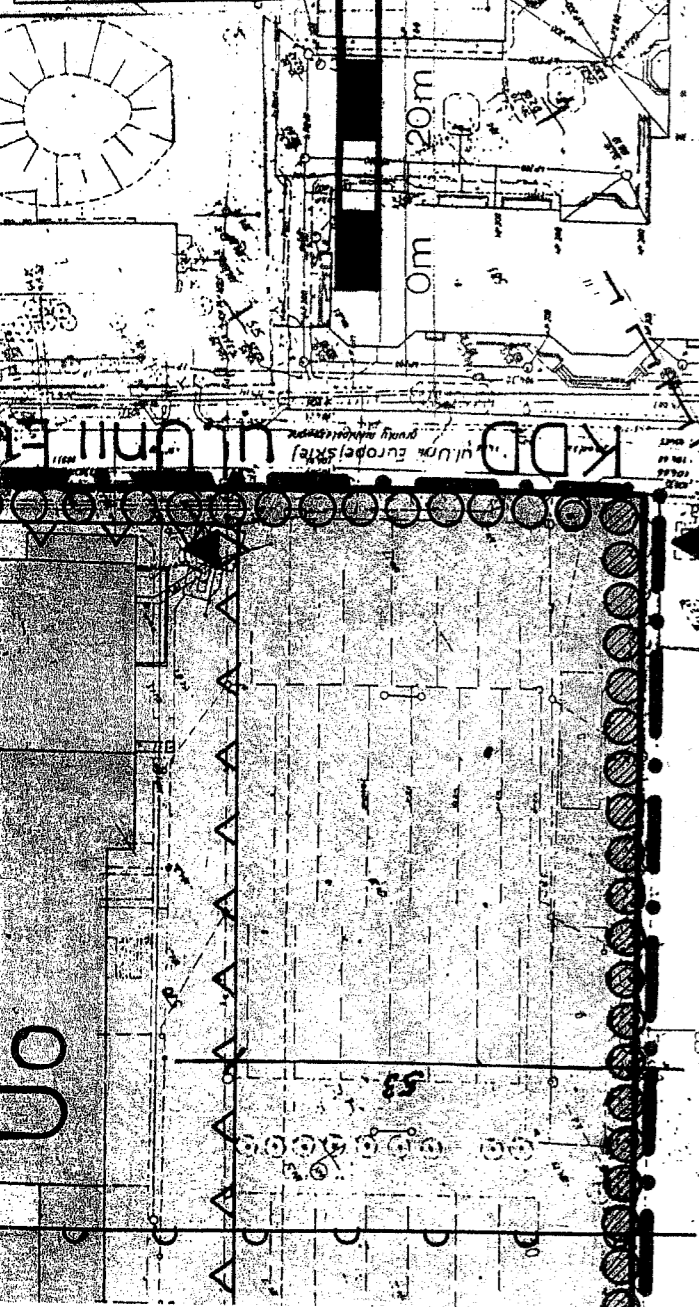


UO

STADIUM: PLANOWANE W KRAJOWIE
 Projekt: Budowa Drogi Regionalnej i Komunikacji
 Pokazuje się zgodność niniejszej mapy z
 z oryginalnym projektem do planowego zasobu
 geodezyjnego kartograficznego w skali 1:2000
 i zawnieszczonego pod nr
 L. 126. 6. 2007
 Niniejsza mapa nie może służyć do celów
 projektowych
 10 54 08-2007
 geodeta Mirosław Mędryk

STADIUM: PLANOWANE W KRAJOWIE
 Projekt: Budowa Drogi Regionalnej i Komunikacji
 Pokazuje się zgodność niniejszej mapy z
 z oryginalnym projektem do planowego zasobu
 geodezyjnego kartograficznego w skali 1:2000
 i zawnieszczonego pod nr
 L. 126. 6. 2007
 Niniejsza mapa nie może służyć do celów
 projektowych
 10 54 08-2007
 geodeta Mirosław Mędryk



SKALA 1:1000

USTALENIA PLANU

	granica planu
	linie rozgraniczające tereny o różnym przeznaczeniu i sposobie zagospodarowania
	linie zabudowy nieprzekraczalne
	linie zabudowy obowiązujące ciągłe
	linie zabudowy obowiązujące

PRZEZNACZENIE TERENÓW

	teren usług z dopuszczeniem funkcji mieszkalnej
	teren usług oświaty
	teren zabudowy mieszkaniowej wielorodzinnej

KLASYFIKACJA FUNKCJONALNA DRÓG I ULIC

	KDG	droga główna
	KDD	droga dojazdowa
	INNE USTALENIA	obiekt wskazany do wyburzenia
		Przestrzeń publiczna z obowiązkiem szczególnego ukształtowania jej zagospodarowania
		oznaczenie rejonu lokalizacji istniejącej kładki pieszej
		rejon stosowania pełnego ogrodzenia
		rejon lokalizacji dominanty
		nakaz wprowadzenia szpaleru zieleni
		dopuszczenie wprowadzenia szpaleru zieleni
		ciąg pieszo - rowerowy
		strefa archeologicznej ochrony konserwatorskiej

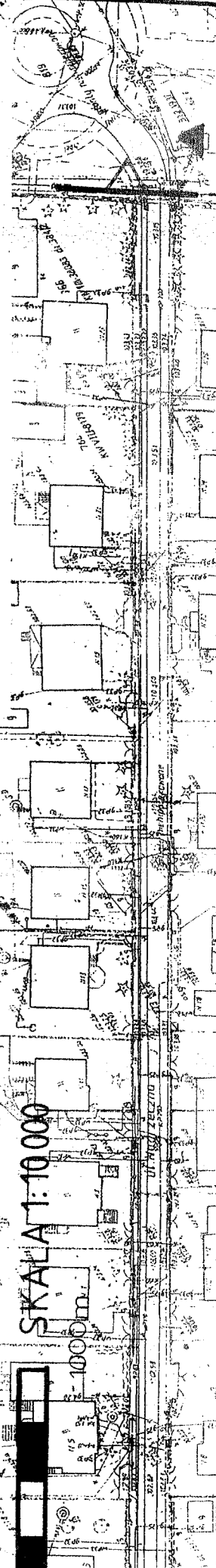
INFORMACJE

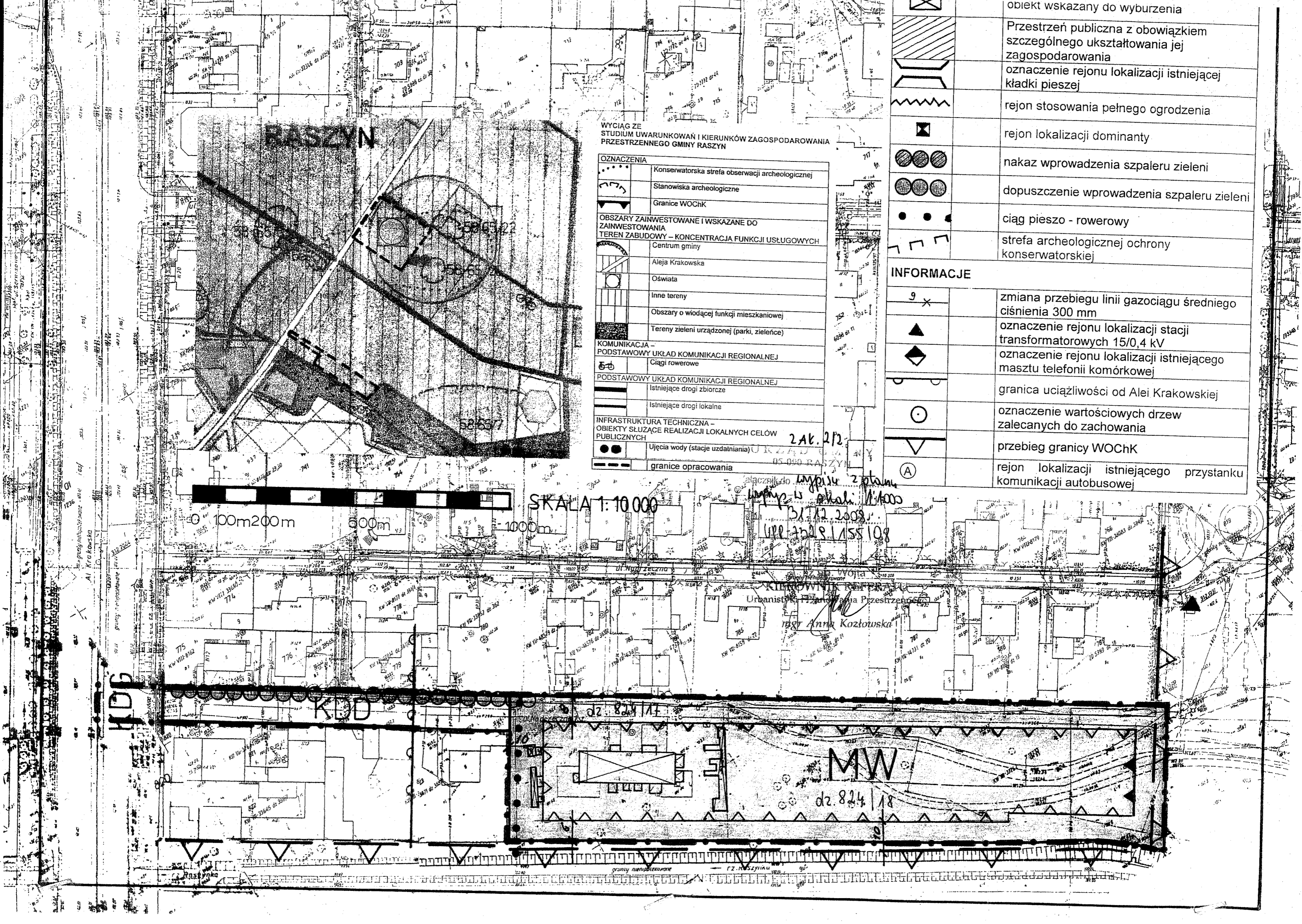
	zmiana przebiegu linii gazociągu średniego ciśnienia 300 mm
	oznaczenie rejonu lokalizacji stacji transformatorowych 15/0,4 kV
	oznaczenie rejonu lokalizacji istniejącego masztu telefonii komórkowej
	granica uciążliwości od Alei Krakowskiej
	oznaczenie wartościowych drzew zalecanych do zachowania
	przebieg granicy WOChK
	rejon lokalizacji istniejącego przystanku komunikacji autobusowej

WYCIĄG ZE
 STUDIUM UWARUNKOWAŃ I KIERUNKÓW ZAGOSPODAROWANIA
 PRZESTRZENNEGO GMINY RASZYN

	Konserwatorska strefa obserwacji archeologicznej
	Stanowiska archeologiczne
	Granice WOChK
	OBSZARY ZAINWESTOWANE I WSKAZANE DO ZAINWESTOWANIA
	TEREN ZABUDOWY - KONCENTRACJA FUNKCJI USŁUGOWYCH
	Centrum gminy
	Aleja Krakowska
	Oświata
	Inne tereny
	Obszary o wiodącej funkcji mieszkaniowej
	Tereny zieleni urządzonej (parki, zieleńce)
	KOMUNIKACJA - PODSTAWOWY UKŁAD KOMUNIKACJI REGIONALNEJ
	Ciągi rowerowe
	PODSTAWOWY UKŁAD KOMUNIKACJI REGIONALNEJ
	Istniejące drogi zbiorcze
	Istniejące drogi lokalne
	INFRASTRUKTURA TECHNICZNA - OBIEKTY SŁUŻĄCE REALIZACJI LOKALNYCH CEŁÓW PUBLICZNYCH
	Ujęcia wody (stacje uzdatniania)
	granice opracowania

SKALA 1:10 000

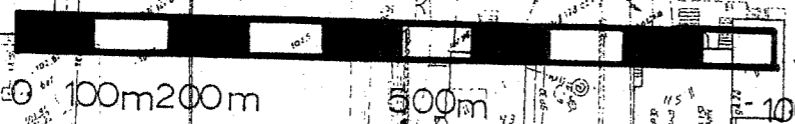




WYCIĄG ZE
STUDIUM UWARUNKOWAŃ I KIERUNKÓW ZAGOSPODAROWANIA
PRZESTRZENNEGO GMINY RASZYN

OZNACZENIA	
	Konserwatorska strefa obserwacji archeologicznej
	Stanowiska archeologiczne
	Granice WOChK
OBSZARY ZAINWESTOWANE I WSKAZANE DO ZAINWESTOWANIA	
	Centrum gminy
	Aleja Krakowska
	Oświata
	Inne tereny
	Obszary o wiodącej funkcji mieszkaniowej
	Tereny zieleni urządzonej (parki, zieleńce)
KOMUNIKACJA – PODSTAWOWY UKŁAD KOMUNIKACJI REGIONALNEJ	
	Ciągi rowerowe
PODSTAWOWY UKŁAD KOMUNIKACJI REGIONALNEJ	
	Istniejące drogi zbiorcze
	Istniejące drogi lokalne
INFRASTRUKTURA TECHNICZNA – OBIEKTY SŁUŻĄCE REALIZACJI LOKALNYCH CEŁÓW PUBLICZNYCH	
	Ujęcia wody (stacje uzdatniania)
	granice opracowania

	obiekt wskazany do wyburzenia
	Przestrzeń publiczna z obowiązkiem szczególnego ukształtowania jej zagospodarowania
	oznaczenie rejonu lokalizacji istniejącej kładki pieszej
	rejon stosowania pełnego ogrodzenia
	rejon lokalizacji dominanty
	nakaz wprowadzenia szpaleru zieleni
	dopuszczenie wprowadzenia szpaleru zieleni
	ciąg pieszo - rowerowy
	strefa archeologicznej ochrony konserwatorskiej
INFORMACJE	
	zmiana przebiegu linii gazociągu średniego ciśnienia 300 mm
	oznaczenie rejonu lokalizacji stacji transformatorowych 15/0,4 kV
	oznaczenie rejonu lokalizacji istniejącego masztu telefonii komórkowej
	granica uciążliwości od Alei Krakowskiej
	oznaczenie wartościowych drzew zalecanych do zachowania
	przebieg granicy WOChK
	rejon lokalizacji istniejącego przystanku komunikacji autobusowej



SKALA 1:10 000

2 Ak. 2/2
05 040 RASZYN
wypis z planu
w skali 1:1000
31.12.2008
UPL 2208/155108

mgr Anna Kozłowska

dz. 824/14

MW

dz. 824/18