

WYKAZ POWIERZCHNI

DANE EWIDENCJI GRUNTÓW			Oznaczenie nieruchomości	Proj. nr działki	w granicach	Pow. m ²
Obręb	Nrj. rej.	Nr dz.				
RASZYN 02	2	824/15	KW51385-dz.359/4cz.	824/17	A-b-a-21826-21825-21824-21823-21822-21821-21820-21819-21818-21817-21816-21813-21812-21809-21808-21839-22181-21840-21843-21844-A	3776
				824/18	A-21844-21845-21884-c-A	6834
					21808-21839-22181-21840-21843-21844-21845-21884-c-b-a-21826-21825-21824-21823-21822-21821-21820-21819-21818-21817-21816-21813-21812-21811-21810-21809-21808	10610

SŁOWNIE: jeden hektar sześćset dziesięć m².

UWAGA: Dawnej działce 359/4 o powierzchni 4 ha 51a objętej KW51385 (d. KW VIII-33262) odpowiadają obecnie działki ewidencyjne nr 824/15, 824/16 i 908 o łącznej powierzchni 4 ha 3358 m² według mapy z projektowanym podziałem KEM-RAS-M-2312/97, zatwierdzonym ostateczną decyzją Wójta Gminy Raszyn nr GRL 6011/17/97 z 14.03.1997r.

Wskazany na niniejszej mapie projekt podziału nieruchomości nr 824/15 został zatwierdzony ostateczną decyzją Wójta Gminy Raszyn, Decyzja nr GRL 6011/17/97 z dnia 6.08.2001r.

KIEROWNIK REFERATU
Geodezji, Gospodarki Gruntami, Rolnictwa
i Ochrony Środowiska

inż. Jolanta Oręziak

Niniejszy dokument służy za podstawę wpisu do księgi wieczystej i stosownie do art. 21 ustawy z dnia 17 maja 1989 r. Prawo geodezyjne i kartograficzne (Dz. U. Nr 30, poz. 163 z późniejszymi zmianami).

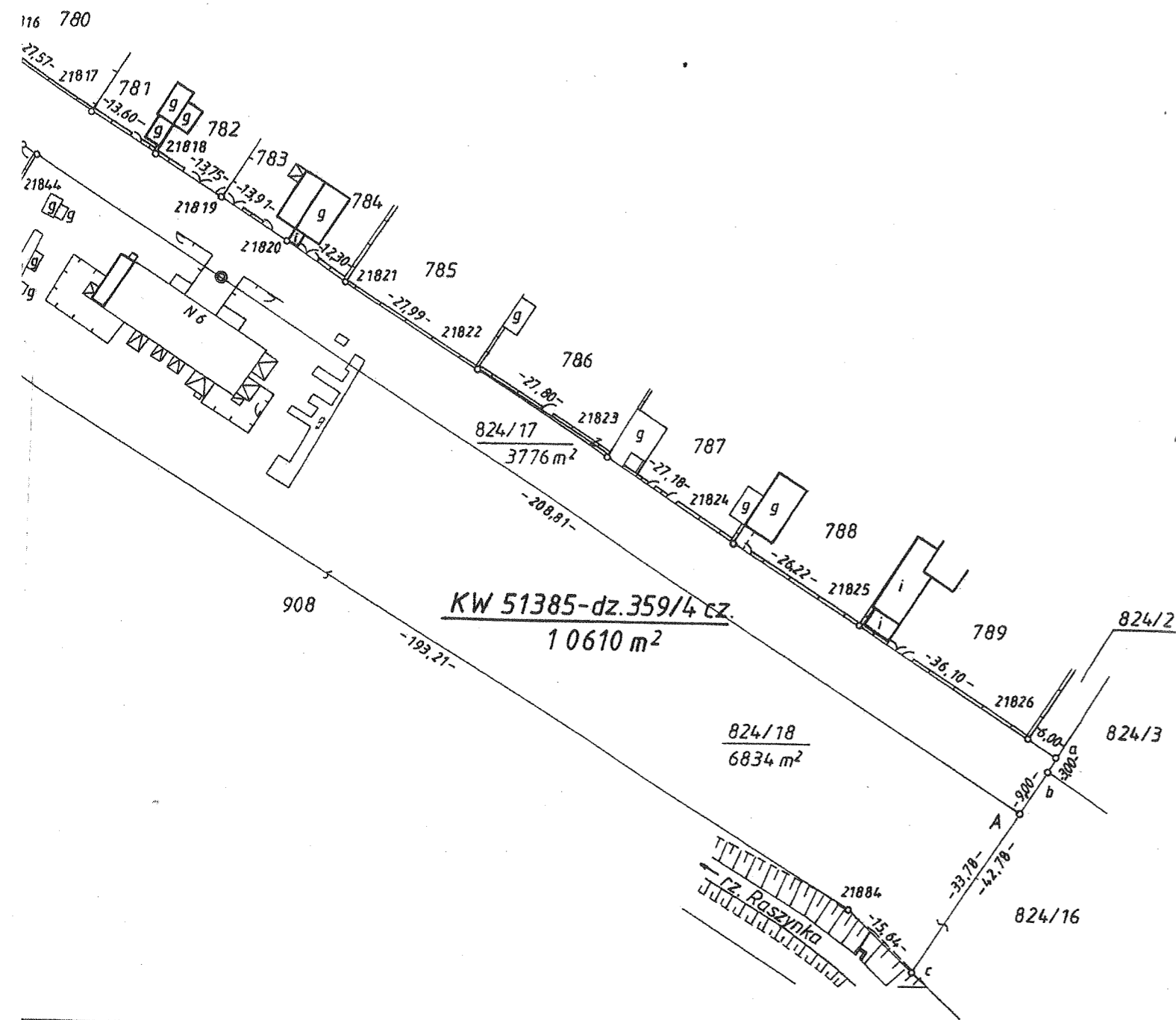


STAROSTWO POWIATOWE W PRUSZKOWIE
Powiatowy Ośrodek Dokumentacji Geodezyjnej i Kartograficznej

Na podstawie art. 40 ust. 2 i ust. 3 ustawy z dnia 17 maja 1989 r. Prawo geodezyjne i kartograficzne (Dz. U. Nr 30, poz. 163, z późniejszymi zmianami) niniejszy dokument został przyjęty do państwowego zasobu geodezyjnego i kartograficznego i stanowi własność Skarbu Państwa.

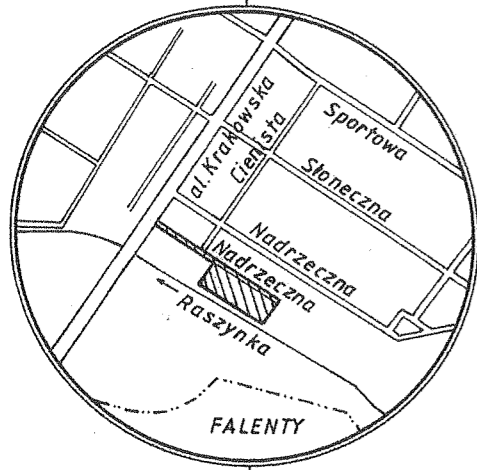
Dokument wpisano do ewidencji zasobu państwowego w dniu 6.08.2001r. nr ewidencyjny KEM-2312-10-2729/2001

Pruszków 6.08.2001r. Z up. Starosty
mgr inż. Jerzy Różycki

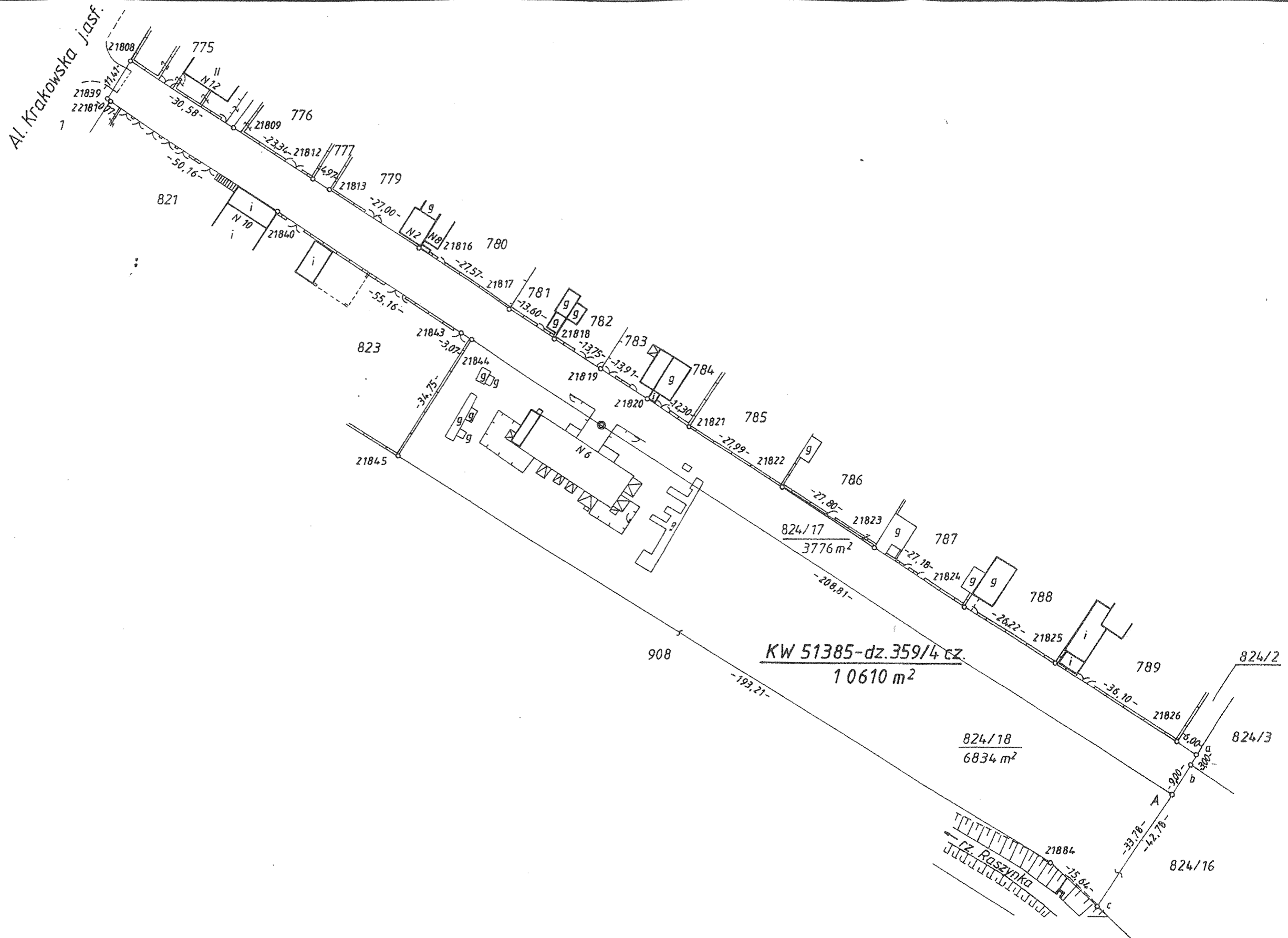


<p>ACYJNA uregulowanej lz. 359/4 cz. objętą decyzją Nr 52394 z 22.07.1997r. podziałem</p>	<p>Mapę niniejszą wykonano na podstawie mapy zasadniczej ark. 15 S₇ W₄, danych z operatu ewidencji gruntów obręb Raszyn 02, map i operatów archiwalnych oraz pomiaru kontrolnego z lipca 2001r.</p>	<p>Wykonat: geodeta uprawniony mgr inż. A. Puszkarski zaświadczenie GUGiK nr 23 GEODETA UPRAWNIONY mgr inż. Andrzej Puszkarski, ul. Barska 3 m 4 02-315 WARSZAWA tel. 22 - 18 - 94 upr. Nr 23 Warszawa, dn. 3.08.2001r. DER 4-733/2001</p>
---	---	--

Szkic orientacyjny



Skala 1:10000



woj. mazowieckie
pow. pruszkowski
gm. RASZYN

Skala 1:1000

MAPA SYTUACYJNA części nieruchomości uregulowanej w KW 51385-dz.359/4 cz.

stanowiącej dz. ewid. 824/15 objętą decyzją
Wojewody Warszawskiego Nr 52394 z 22.07.1997r.
z projektowanym podziałem

Mapę niniejszą wykonano na podstawie
mapy zasadniczej ark. 15 S₇ W₄,
danych z operatu ewidencji gruntów
obręb Raszyn 02, map i operatów
archiwalnych oraz pomiaru kontrolnego
z lipca 2001r.

Wykonat: geodeta uprawniony
mgr inż. A. Puszkarski
zaświadczenie GUGiK nr 23
GEODETA UPRAWNIONY
mgr inż. Andrzej Puszkarski
ul. Barska 3 m 4
02-815 WARSZAWA
tel. 22-16-94 upr. Nr 23
Warszawa, dn. 30.07.2001r.

wieś RASZYN
ul. Nadrzeczna

DER 4-733/2001