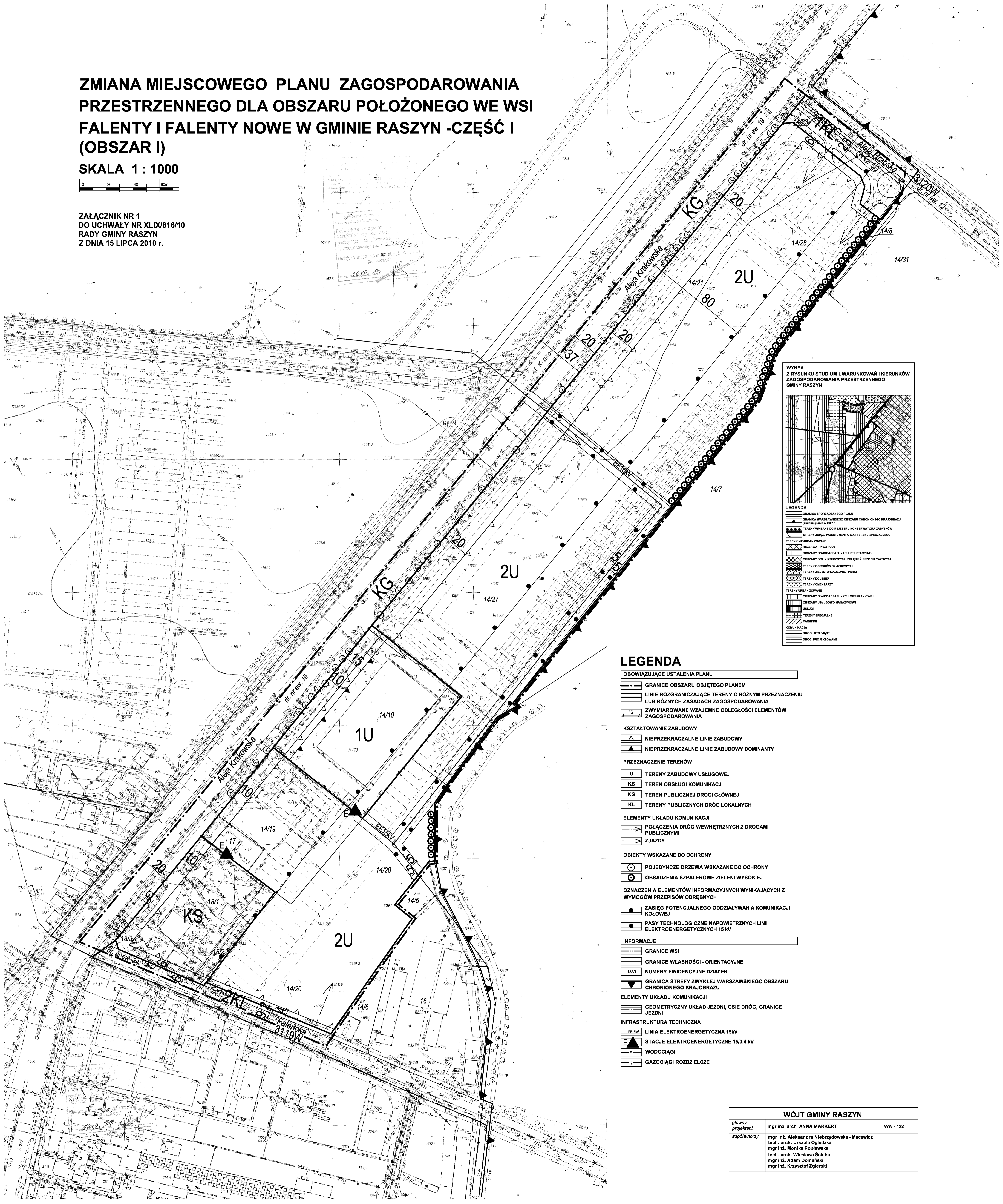
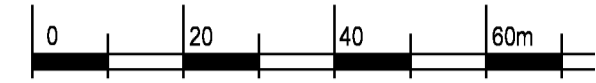


ZMIANA MIEJSCOWEGO PLANU ZAGOSPODAROWANIA PRZESTRZENNEGO DLA OBSZARU POŁOŻONEGO WE WSI FALENTY I FALENTY NOWE W GMINIE RASZYN - CZĘŚĆ I (OBSZAR I)

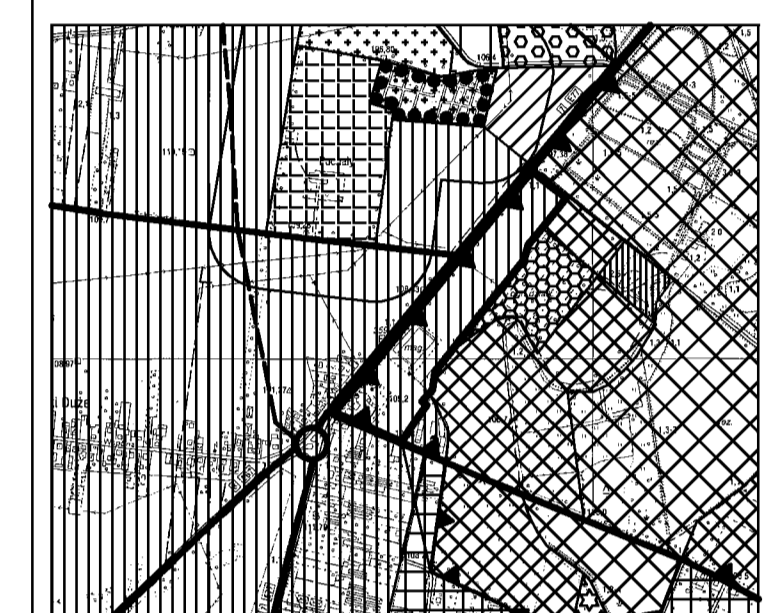
SKALA 1 : 1000

ZAŁĄCZNIK NR 1
DO UCHWAŁY NR XLIX/816/10
RADY GMINY RASZYN
Z DNIA 15 LIPCA 2010 r.



284/08
2603

WYRYS
Z RYSUNKU STUDIUM UWARUNKOWAŃ I KIERUNKÓW
ZAGOSPODAROWANIA PRZESTRZENNEGO
GMINY RASZYN



LEGENDA

GRANICA SPORZĄDZANEGO PLANU
GRANICA WARSZAWSKIEGO OBSZARU CHRONIONEGO KRAJOBRAZU (LINIA SPINACZNIKA 2007 r.)
TERENY WPISANE DO REJESTRU KONSERWATORA ZABYTKÓW
STREFY UCZĄŁWOCICI CEMENTARZA I TERENU SPECJALNEGO

TERENY NIEURBANIZOWANE
REZERWATY PRZYRODY
OBSZARY O WODOCIELI FUNKCJI REKREACYJNEJ
OBSZARY ODLN. RZECZYCH I ZŁEBIEN BEZODPŁYWOWYCH
TERENY OGRÓDÓW DZIAŁKOWYCH
TERENY ZIELENI URZĄDZENIA-PARKI
TERENY DOLEBIEN
TERENY CEMENTARZY

TERENY URBANIZOWANE
OBSZARY O WODOCIELI FUNKCJI MIESZKAWCZEJ
OBSZARY USŁUGOWO MIASTECZKOWE
WISLUS
TERENY SPECJALNE
PARKINGI
KOMUNIKACJA
DROGI ISTNIEJĄCE
DROGI PROJEKTOWANE

LEGENDA

OBOWIĄZUJĄCE USTALENIA PLANU

GRANICE OBSZARU OBJĘTEGO PLANEM
LINIE ROZGRANICZAJĄCE TERENY O RÓŻNYM PRZEZNACZENIU LUB RÓŻNYCH ZASADACH ZAGOSPODAROWANIA
ZWYMIAROWANE WZAJEMNE ODLEGŁOŚCI ELEMENTÓW ZAGOSPODAROWANIA

KSZTAŁTOWANIE ZABUDOWY

NIEPRZEKRACZALNE LINIE ZABUDOWY
NIEPRZEKRACZALNE LINIE ZABUDOWY DOMINANTY

PRZEZNACZENIE TERENÓW

U TERENY ZABUDOWY USŁUGOWEJ
KS TEREN OBSŁUGI KOMUNIKACJI
KG TEREN PUBLICZNEJ DRÓGI GŁÓWNEJ
KL TERENY PUBLICZNYCH DRÓG LOKALNYCH

ELEMENTY UKŁADU KOMUNIKACJI

POŁĄCZENIA DRÓG WEWNĘTRZNYCH Z DROGAMI PUBLICZNYMI
ZJAZDY

OBIEKTY WSKAZANE DO OCHRONY

POJEDYNCZE DRZEWA WSKAZANE DO OCHRONY
OBSADZENIA SZPALEROWE ZIELENI WYSOKIEJ

OZNACZENIA ELEMENTÓW INFORMACYJNYCH WYNIKAJĄCYCH Z WYMOGÓW PRZEPISÓW ODREBNYCH

ZASIĘG POTENCJALNEGO ODDZIAŁYWANIA KOMUNIKACJI KOŁOWEJ
PASY TECHNOLOGICZNE NAPONIETRZNYCH LINII ELEKTROENERGETYCZNYCH 15 kV

INFORMACJE

GRANICE WSI
GRANICE WŁAŚNOŚCI - ORIENTACYJNE
NUMERY EWIDENCYJNE DZIAŁEK
GRANICA STREFY ZWYKLEJ WARSZAWSKIEGO OBSZARU CHRONIONEGO KRAJOBRAZU

ELEMENTY UKŁADU KOMUNIKACJI

GEOMETRYCZNY UKŁAD JEZDNI, OSIE DRÓG, GRANICE JEZDNI

INFRASTRUKTURA TECHNICZNA

LINIA ELEKTROENERGETYCZNA 15kV
STACJE ELEKTROENERGETYCZNE 15/0,4 kV
WODOCIĄGI
GAZOCIĄGI ROZDZIELCZE

WÓJT GMINY RASZYN		
główny projektant	mgr inż. arch. ANNA MARKERT	WA - 122
współautorzy	mgr inż. Aleksandra Niebrzydowska - Macowicz tech. arch. Urszula Ogładzka mgr inż. Monika Popławska tech. arch. Wiesława Ślińska mgr inż. Adam Domański mgr inż. Krzysztof Zgierski	