

RADA GMINY

RASZYN

05-090 RASZYN, ul. Szkolna 2a
pow. pruszkowski, woj. mazowieckie
tel. (022) 720 04 70, 720 25 95

UCHWAŁA Nr XXVIII/200/04

Rady Gminy Raszyn

z dnia 12 maja 2004r.

w sprawie: rozpatrzenia zarzutu złożonego do projektu "Miejscowego planu zagospodarowania przestrzennego terenów położonych we wsi Raszyn po wschodniej stronie Alei Krakowskiej"

Na podstawie art. 18 ust. 2 pkt 15 ustawy z dnia 8 marca 1990r. o samorządzie gminnym (t.j. Dz.U. z 2001r. Nr 142, poz. 1591 z późn. zm.), art. 24 ust. 3 ustawy z dnia 7 lipca 1994r. o zagospodarowaniu przestrzennym (j. t. Dz.U. z 1999r. Nr 15, poz. 139 z późn. zm.) w związku z art. 85 ust. 2 ustawy z dnia 27 marca 2003r. o planowaniu i zagospodarowaniu przestrzennym (Dz.U. Nr 80, poz. 717 z późn. zm.) Rada Gminy Raszyn uchwala, co następuje:

§ 1

Po rozpatrzeniu pisma z dnia 02.09.2003r. zakwalifikowanego jako zarzut do projektu "Miejscowego planu zagospodarowania przestrzennego terenów położonych we wsi Raszyn po wschodniej stronie Alei Krakowskiej", wniesionego przez Pana Jana Łompiesia współwłaściciela działki nr ew. 259 położonej przy Al. Krakowskiej 58 we wsi Raszyn, dotyczącego ustaleń planu w zakresie poszerzenia Alei Krakowskiej i projektowanej ścieżki rowerowej kosztem działki nr ew. 259, **odrzuca się w całości złożony zarzut.**

§ 2

Uzasadnienie faktyczne i prawne przyjęto zgodnie z załącznikiem nr 1, stanowiącym integralną część niniejszej uchwały.

§ 3

1. Uchwała podlega doręczeniu wnoszącemu zarzut Panu Janowi Łompiesiowi.
2. Uchwałę niniejszą wnoszący zarzut może zaskarżyć do Wojewódzkiego Sądu Administracyjnego w Warszawie, w terminie 30 dni od dnia jej doręczenia, za pośrednictwem Rady Gminy Raszyn.


§ 4

Wykonanie uchwały powierza się Wójtowi Gminy Raszyn.

§ 5

Uchwała wchodzi w życie z dniem jej podjęcia.

PODPISE WOLNOBNIĘTACY RADY



Jacek Gromek

Załącznik nr 1 do uchwały Nr XXVIII/200/04 Rady Gminy Raszyn z dnia 12 maja 2004r. w sprawie: rozpatrzenia zarzutu złożonego do projektu "Miejscowego planu zagospodarowania przestrzennego terenów położonych we wsi Raszyn po wschodniej stronie Alei Krakowskiej".

Przy sporządzaniu niniejszego projektu planu w związku z art. 85 ust. 2 ustawy z dnia 27 marca 2003r. o planowaniu i zagospodarowaniu przestrzennym (Dz.U. Nr 80, poz. 717 z późn. zm.) - *"do miejscowych planów zagospodarowania przestrzennego (...) w stosunku do których podjęto uchwałę o przystąpieniu do sporządzania lub zmiany planu oraz zawiadomiono o terminie wyłożenia tych planów do publicznego wglądu, ale postępowanie nie zostało zakończone przed dniem wejścia w życie ustawy, stosuje się przepisy dotychczasowe"*, stosuje się przepisy ustawy z dnia 7 lipca 1994r. o zagospodarowaniu przestrzennym (t.j. Dz.U. z 1999r. Nr 15, poz. 139 z późn. zm.).


Ustawa o zagospodarowaniu przestrzennym w art. 2 ust. 1 stanowi, że ustalenie przeznaczenia i zasad zagospodarowania terenu dokonywane jest w miejscowym planie zagospodarowania przestrzennego, zaś w art. 4 ust. 1 powyższej ustawy czynność tę zalicza do zadań własnych gminy i jednocześnie w art. 10 wskazuje zakres ustaleń miejscowych planów zagospodarowania przestrzennego. Ustalenia przedmiotowego projektu planu nie wykraczają poza ramy określone ww. przepisem art. 10 cytowanej wyżej ustawy o zagospodarowaniu przestrzennym.

Według art. 1 ust. 1 ustawy z dnia 7 lipca 1994 r. o zagospodarowaniu przestrzennym *"Ustawa o zagospodarowaniu przestrzennym (...), określa zakres i sposoby postępowania w sprawach przeznaczania terenów na określone cele i ustalania zasad ich zagospodarowania(...)"*. Zgodnie z art. 2 ust. 1 ww. ustawy o zagospodarowaniu przestrzennym ustalenie przeznaczenia i zasad zagospodarowania terenu dokonywane jest w miejscowym planie zagospodarowania przestrzennego, z zachowaniem warunków określonych w ustawach. W zagospodarowaniu przestrzennym uwzględnia się zwłaszcza wymagania ładu przestrzennego, urbanistyki i architektury, walory architektoniczne i krajobrazowe, wymagania ochrony środowiska przyrodniczego, zdrowia oraz bezpieczeństwa ludzi i mienia, a także wymagania osób niepełnosprawnych, walory ekonomiczne przestrzeni i prawo własności.

Zgodnie z art. 9 ust. 1 ww. ustawy o zagospodarowaniu przestrzennym w ustaleniach miejscowego planu zagospodarowania przestrzennego uwzględnia się postanowienia przepisów szczególnych odnoszące się do obszaru objętego planem i przedmiotu jego ustaleń.

Stosownie do regulacji art. 24 ust. 1 ustawy o zagospodarowaniu przestrzennym, zarzut do projektu planu zagospodarowania może wnieść każdy, kogo interes prawny lub uprawnienie zostały naruszone przez ustalenia przyjęte w projekcie planu, wyłożonego do publicznego wglądu. Wynika z tego, że nie wystarczy sam fakt istnienia po stronie skarżącego interesu prawnego lub uprawnienia rozumianego jako interesu obiektywnie chronionego przepisami prawa materialnego. Warunkiem niezbędnym do kwestionowania planu w formie zarzutu jest naruszenie tego interesu lub uprawnienia, co musi wykazać strona skarżąca. Obowiązek uwzględnienia zarzutu do planu powstaje wówczas, gdy naruszenie interesu prawnego jest związane z naruszeniem porządku prawnego (normy prawa materialnego lub procesowego). *"Nie ma obowiązku uwzględnienia zarzutu, gdy naruszenie interesu prawnego lub uprawnienia nastąpiło zgodnie z prawem w granicach przysługującego gminie, z mocy art. 4 ust. 1 ustawy o zagospodarowaniu przestrzennym, władztwa planistycznego. Zgodnie z tym uprawnieniem rada gminy ustala przeznaczenie i zagospodarowanie terenów na obszarze gminy"* - wyrok NSA z dnia 15.12.1998r. sygn. akt IV SA 1259/98.

Realizacja tego uprawnienia, jak wynika z art. 2 ust. 1 powyższej ustawy o zagospodarowaniu przestrzennym, następuje w miejscowym planie zagospodarowania przestrzennego z zachowaniem warunków określonych w ustawach. Uprawnienie to, określone jako władztwo planistyczne gminy, oznacza możliwość ustalenia dla danego terenu określonych funkcji jego wykorzystania.



Takie działanie znajduje również umocowanie w art. 10 ust. 1 pkt 1 - 7 ustawy o zagospodarowaniu przestrzennym. Zgodnie z tym przepisem w miejscowym planie zagospodarowania przestrzennego ustala się, w zależności od potrzeb *“przeznaczenie terenów oraz linie rozgraniczające tereny o różnych funkcjach lub różnych zasadach zagospodarowania (...), linie rozgraniczające ulice, place i drogi publiczne wraz z urządzeniami pomocniczym, a także tereny niezbędne do wytyczania ścieżek rowerowych, tereny przeznaczone dla realizacji celów publicznych oraz linie rozgraniczające te tereny, granice i zasady zagospodarowania terenów lub obiektów podlegających ochronie, zasady obsługi w zakresie infrastruktury technicznej oraz linie rozgraniczające tereny tej infrastruktury, lokalne warunki, zasady i standardy kształtowania zabudowy oraz zagospodarowania terenu, w tym również linie zabudowy i gabaryty obiektów, a także maksymalne lub minimalne wskaźniki intensywności zabudowy, zasady i warunki podziału terenów na działki budowlane”*.

Według uzgodnienia Generalnej Dyrekcji Dróg Krajowych i Autostrad z dnia 30.05.2003r. znak: GDDKiA-O/WA-N.4-407/189/03, w związku z uzgodnieniem z dnia 23.09.2003r. znak: GDDKiA-O/WA-N.4-407/189/309/03, uwzględniającymi stanowisko Generalnej Dyrekcji Dróg Publicznych z dnia 24.07.2001r. znak: GDDP OC.T.4-407/240/2001, w omawianym projekcie planu w stosunku do Alei Krakowskiej przyjęto klasę G i w miarę możliwości w zakresie dostępności drogi, zasad włączania do niej ruchu lokalnego, zagospodarowania otoczenia, szerokości w liniach rozgraniczających oraz parametrów technicznych zastosowano przepisy Rozporządzenia Ministra Transportu i Gospodarki Morskiej z dnia 2 marca 1999r. w sprawie warunków technicznych, jakim powinny odpowiadać drogi publiczne i ich usytuowanie (Dz.U. z 1999r. Nr 43, poz. 430). Przepis § 7 ust. 1 ww. Rozporządzenia określa, że szerokość ulicy w liniach rozgraniczających nie powinna być mniejsza niż określona w tabeli: dla klasy ulicy G najmniejsza szerokość w liniach rozgraniczających ulicy o przekroju dwujezdniowym 2/3 wynosi 45 m. Projekt planu wprowadza podział terenu Al. Krakowska (1 KDG) na sześć odcinków, wprowadzając szerokość od osi ulicy do wschodniej linii rozgraniczającej zgodnie z § 101 dla odcinka I (od Stawów Raszyńskich do Rzeki Raszynki) 19,0 m, dla odcinka II (od Rzeki Raszynki do ul. Sportowej) 23,0 m, dla odcinka III (od ul. Sportowej do ul. Szkolnej) 23,0 m przy ul. Sportowej i 32,0 m przy ul. Szkolnej, dla odcinka IV (od ul. Szkolnej do ul. Młynarskiej) min. 14,0 m, dla odcinka V (od ul. Młynarskiej do ul. Mokrej) 25,0 m i dla odcinka VI (od ul. Mokrej do ul. Na Skraju) 20,5 m.

W piśmie z dnia 20.10.2003r. znak:GDDKiA-O/WA-N.4-400/229/2003 Generalna Dyrekcja Dróg Krajowych i Autostrad zajęła stanowisko w sprawie uciążliwości wynikających z nasilonego ruchu pojazdów po Al. Krakowskiej, informując iż odciążenie Alei Krakowskiej w Raszynie nastąpi poprzez budowę nowego wylotu dróg krajowych nr 7 i 8 z Warszawy tzw. trasą łącznikową Salomea-Janki Małe-Sękocin, która wyeliminuje ruch tranzytowy z przejścia przez Raszyn, a przy sprawnym przebiegu robót oddanie od eksploatacji nowej trasy powinno nastąpić w końcu 2007r. Do czasu realizacji ww. trasy Oddział GDDKiA w Warszawie nie przewiduje rozbudowy przekroju poprzecznego Alei Krakowskiej, pozostawiając to do decyzji przyszłego jej zarządcy (po wybudowaniu nowej trasy przedmiotowy odcinek Al. Krakowskiej straci status drogi krajowej), który będzie decydował o dostępności do tej ulicy i o zabezpieczeniu w przyszłości dojazdu do wszystkich położonych przy niej nieruchomości.

W sytuacji kiedy przebieg projektowanego poszerzenie istniejącej drogi został pozytywnie uzgodniony przez zarządcę drogi, to należy przyjąć, że Rada Gminy nie nadużyła przysługującego jej władztwa planistycznego.

Zatem klasa tej drogi, a więc jej szerokość oraz przebieg i przekrój wynika z pozytywnych uzgodnień właściwych organów, a nie budowa wyłącznie ścieżki rowerowej.

Poszerzenie ma na celu dostosowania jej do parametrów technicznych określonych w Rozporządzeniu Ministra Transportu i Gospodarki Morskiej z dnia 2 marca 1999r. w sprawie warunków technicznych, jakim powinny odpowiadać drogi publiczne i ich usytuowanie (Dz.U. z 1999r. Nr 43, poz. 430).

Ze względu na uwzględnione zarzuty dotyczące planowanej na wschód od Al. Krakowskiej drogi dojazdowej 13 KDD nie jest możliwa rezygnacja z poszerzenia drogi 1 KDG – Al. Krakowskiej.


Realizacja poszerzenia przedmiotowej drogi w sytuacji powszechnie znanych i odczuwalnych dolegliwości komunikacyjnych musi być inaczej oceniana niż w przypadku okoliczności szerszej nieznanymi. Innymi słowy inaczej dowodzi się okoliczności powszechnie znane, a inaczej takie, które tego charakteru nie mają.

Gmina przewidując projektowane poszerzenie Al. Krakowskiej brała pod uwagę poprawę warunków bezpieczeństwa jej użytkowników, w tym właścicieli nieruchomości korzystających z bezpośrednich włączeń do ruchu, a także użytkowników drogi tj. pieszych i rowerzystów oraz osób niepełnosprawnych.

Zapisy projektu planu nie nakazują wyburzania istniejącej zabudowy, a jedynie dają możliwość ich docelowego przekształcenia lub wymiany, które podniosą ich standard i walory estetyczne, co pozostaje zawsze do wyboru inwestora. Projekt planu określa gabaryty dla nowej zabudowy lub obiektów przekształcanych, a jedyne dopuszczone wyburzenia wiążą się z koniecznością modernizacji istniejących ulic i głównie dotyczą dostosowania do właściwych przepisów parametrów Alei Krakowskiej.

Zgodnie z art. 33 ustawy o zagospodarowaniu przestrzennym ustalenia miejscowego planu zagospodarowania przestrzennego kształtują wraz z innymi przepisami prawa sposób wykonywania prawa własności nieruchomości. Plan miejscowy zgodnie z tym przepisem nie rozstrzyga o prawie własności, a tylko o sposobie jej wykonywania. Zestawienie tego przepisu z art. 2 ust. 1 i art. 4 ust. 1 ustawy o zagospodarowaniu przestrzennym jednoznacznie wskazuje, że gmina działając w ramach swoich uprawnień planistycznych ma prawo ustalenia przeznaczenia oraz zasad zagospodarowania terenu, określając sposób wykonywania prawa własności.

Również przepis art. 140 kc przewiduje korzystanie z rzeczy, a więc i nieruchomości w granicach określonych przez ustawy i zasady współżycia społecznego. Zatem, skoro przepisy dały gminie prawo uchwalania miejscowych planów zagospodarowania przestrzennego, czyli ustalenia przeznaczenia i zasad zagospodarowania terenów, to takiego działania nie można uznać za działanie naruszające prawo.

WICEPRZEWODNICZĄCY RADY

Jacek Gromek