

GMINA RASZYN
05-090 Raszyn, ul. Szkolna 2a

RASZYN, ULICA 19. KWIETNIA
DROGA GMINNA

PROJEKT ZMIAN
W STAŁEJ ORGANIZACJI RUCHU

Opracowała:



mgr inż. Anna Utrata

OPIS TECHNICZNY

1. Cel i zakres opracowania

Celem niniejszego opracowania jest wykonanie zmiany w organizacji ruchu na ulicy 19. Kwietnia w Raszynie. Jest to droga gminna zarządzana przez Wójta Gminy Raszyn.

2. Materiały wyjściowe do opracowania

Projekt organizacji ruchu został opracowany na podstawie:

- mapy sytuacyjno-wysokościowej w skali 1:500;
- ustawy „Prawo o ruchu drogowym”;
- „Szczegółowych warunków technicznych dla znaków i sygnałów drogowych (...) Dz. U. 220 poz.2181 z dn. 23.12.2003r;

3. Stan istniejący

Ulica 19. Kwietnia jest ulicą urządzoną, ma jezdnię o nawierzchni bitumicznej na odcinku od ul. Szkolnej do ul. Relaksu oraz jezdnię z betonowej kostki brukowej od ul. Relaksu do ul. Działkowej. W pasie drogowym, zależnie od jego szerokości, usytuowano ciągi dla pieszych i zatoki postojowe. Jedynie na odcinku od ul. Przelotowej do Działkowej, ze względu na szczupłość miejsca, wzdłuż krawędzi jezdni wykonano opaski o szerokości od 0,70 do 1,0m. W rejonie skrzyżowania z ul. Działkową znajduje się obustronny chodnik o zmiennej szerokości 1,5 – 2,2m.

Ze względu na lokalizację licznych obiektów usługowych i przemysłowych wzdłuż ul. 19. Kwietnia, mimo wydzielonych miejsc postojowych w zatokach, pojazdy parkują w sposób nieuporządkowany, w tym także na chodnikach uniemożliwiając ruch pieszy.

Proponowane w tym opracowaniu zmiany mają na celu skuteczne oddzielenie poszczególnych użytkowników drogi.

4. Rozwiązanie projektowane

Zaprojektowano bezwzględny zakaz parkowania na ciągach pieszych. Wymusza się również parkowanie równoległe w miejscach do tego wyznaczonych. Dopuszcza się parkowanie wzdłuż krawędzi jezdni bez wydzielenia miejsc postojowych. W tym celu zaprojektowano montaż słupków przeszkodowych w rozstawie co 1,80m w rejonie ulic:

- ul. Łagodna – 4 słupki;
- ul. Turystyczna – z obydwu stron wlotu ciągu po 5 i 15 słupków;
- na wysokości ul. Rybnej po stronie południowej – 5 słupków;
- od ul. Wczasowej do ul. Wakacyjnej – 3 ciągi po stronie północnej po 14, 4 i 16 słupków w rozstawie co 1,80m oraz po stronie południowej – ciąg 11 słupków wzdłuż zatoki postojowej równoległej;
- na południowej stronie wlotu do ul. Działkowej – 4 słupki w rozstawie co 2,0m.

Słupki należy montować w odległości 0,50m od krawędzi jezdni.

Na odcinku od ul. Relaksu do ul. Działkowej wprowadza się bezwzględny zakaz zatrzymywania i postoju w pasie drogowym.

Na tym odcinku przewiduje się ustawienie znaków B-36 po obydwu stronach ulicy.

5. Termin realizacji

Przewiduje się realizację projektu w 2. kwartale 2012 roku.

6. Uwagi końcowe

Wszystkie elementy oznakowania muszą mieć własności odblaskowe.

Przed przystąpieniem do wykonywania robót wykonawca powinien uzyskać zezwolenie na zajęcie pasa drogowego od zarządcy terenu.

7. Uzgodnienia

Projekt uzgodniono z:

- Wójtem Gminy Raszyn;
- Starostą Powiatu Pruszkowskiego w Piasecznie.

Opracowała:


mgr inż. Anna Utrata
uprawniona do projektowania,
kierowania i nadzorowania
inwestycji w zakresie budownictwa drogowego
Wa 788/93

CZĘŚĆ RYSUNKOWA

woj. mazowieckie
pow. pruszkowski
gm. Raszyn
wieś RYBIE

KERG 062-16/2011

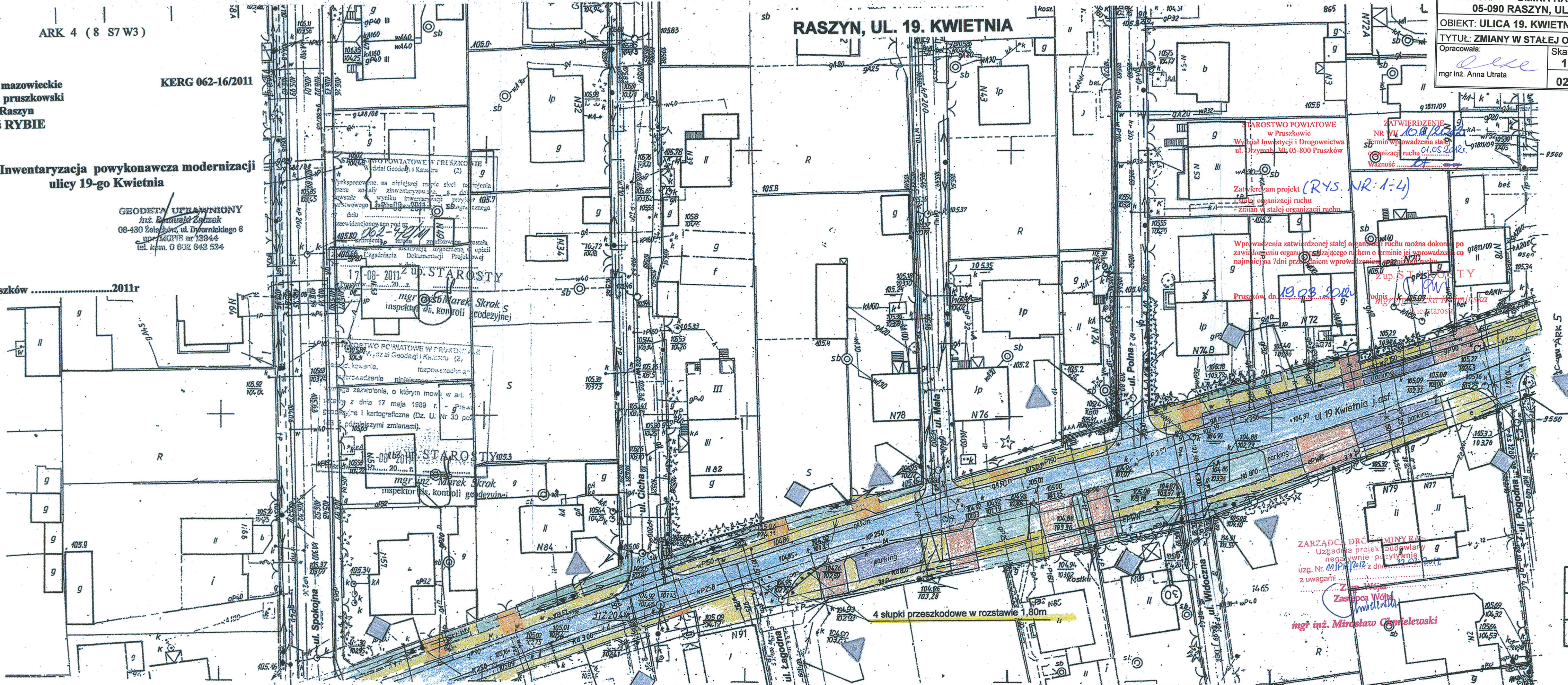
Inwentaryzacja powykonawcza modernizacji
ulicy 19-go Kwietnia

GEODETA UPRAWNIONY
inż. **Ryszard Zyszek**
00-430 Żelechów, ul. Dymarskiego 6
wpis. KAGPb nr 13944
tel. kom. 0 602 643 534

Pruszków2011r

RASZYN, UL. 19. KWIECZNIA

INWESTOR: GMINA RASZYN, 05-090 RASZYN, UL. SZKOLNA 2A		
OBIEKT: ULICA 19. KWIECZNIA W RASZYNIE		
TYTUŁ: ZMIANY W STAŁEJ ORGANIZACJI RUCHU		
Opracowała: mgr inż. Anna Utrata	Skala: 1:500	RYS. NR 1.
		02.2012



STAROSTWO POWIATOWE W PRUSZKOWIE
Wzrost Geodezyjny i Kartograficzny (2)
Wykonane na niniejszej mapie sieci inwentaryzacji
pomiaru zostały zmodernizowane i służyć będą
do wyznaczenia wyników inwentaryzacji przy
pomocniczym zastosowaniu SB (stała organizacja
ruchu) z dnia 17.05.2011 r. z up. STAROSTY
17-05-2011 z up. STAROSTY
mgr inż. **Marek Skrok**
inspektor ds. kontroli geodezyjnej

STAROSTWO POWIATOWE W PRUSZKOWIE
Wzrost Geodezyjny i Kartograficzny (2)
Wykonane na niniejszej mapie sieci inwentaryzacji
pomiaru zostały zmodernizowane i służyć będą
do wyznaczenia wyników inwentaryzacji przy
pomocniczym zastosowaniu SB (stała organizacja
ruchu) z dnia 17.05.2011 r. z up. STAROSTY
17-05-2011 z up. STAROSTY
mgr inż. **Marek Skrok**
inspektor ds. kontroli geodezyjnej

STAROSTWO POWIATOWE W PRUSZKOWIE
Wzrost Geodezyjny i Kartograficzny (2)
Wykonane na niniejszej mapie sieci inwentaryzacji
pomiaru zostały zmodernizowane i służyć będą
do wyznaczenia wyników inwentaryzacji przy
pomocniczym zastosowaniu SB (stała organizacja
ruchu) z dnia 17.05.2011 r. z up. STAROSTY
17-05-2011 z up. STAROSTY
mgr inż. **Marek Skrok**
inspektor ds. kontroli geodezyjnej

STAROSTWO POWIATOWE W PRUSZKOWIE
Wzrost Geodezyjny i Kartograficzny (2)
Wykonane na niniejszej mapie sieci inwentaryzacji
pomiaru zostały zmodernizowane i służyć będą
do wyznaczenia wyników inwentaryzacji przy
pomocniczym zastosowaniu SB (stała organizacja
ruchu) z dnia 17.05.2011 r. z up. STAROSTY
17-05-2011 z up. STAROSTY
mgr inż. **Marek Skrok**
inspektor ds. kontroli geodezyjnej

STAROSTWO POWIATOWE W PRUSZKOWIE
Wzrost Geodezyjny i Kartograficzny (2)
Wykonane na niniejszej mapie sieci inwentaryzacji
pomiaru zostały zmodernizowane i służyć będą
do wyznaczenia wyników inwentaryzacji przy
pomocniczym zastosowaniu SB (stała organizacja
ruchu) z dnia 17.05.2011 r. z up. STAROSTY
17-05-2011 z up. STAROSTY
mgr inż. **Marek Skrok**
inspektor ds. kontroli geodezyjnej

STAROSTWO POWIATOWE W PRUSZKOWIE
Wzrost Geodezyjny i Kartograficzny (2)
Wykonane na niniejszej mapie sieci inwentaryzacji
pomiaru zostały zmodernizowane i służyć będą
do wyznaczenia wyników inwentaryzacji przy
pomocniczym zastosowaniu SB (stała organizacja
ruchu) z dnia 17.05.2011 r. z up. STAROSTY
17-05-2011 z up. STAROSTY
mgr inż. **Marek Skrok**
inspektor ds. kontroli geodezyjnej

STAROSTWO POWIATOWE W PRUSZKOWIE
Wzrost Geodezyjny i Kartograficzny (2)
Wykonane na niniejszej mapie sieci inwentaryzacji
pomiaru zostały zmodernizowane i służyć będą
do wyznaczenia wyników inwentaryzacji przy
pomocniczym zastosowaniu SB (stała organizacja
ruchu) z dnia 17.05.2011 r. z up. STAROSTY
17-05-2011 z up. STAROSTY
mgr inż. **Marek Skrok**
inspektor ds. kontroli geodezyjnej

STAROSTWO POWIATOWE W PRUSZKOWIE
Wzrost Geodezyjny i Kartograficzny (2)
Wykonane na niniejszej mapie sieci inwentaryzacji
pomiaru zostały zmodernizowane i służyć będą
do wyznaczenia wyników inwentaryzacji przy
pomocniczym zastosowaniu SB (stała organizacja
ruchu) z dnia 17.05.2011 r. z up. STAROSTY
17-05-2011 z up. STAROSTY
mgr inż. **Marek Skrok**
inspektor ds. kontroli geodezyjnej

STAROSTWO POWIATOWE
w Pruszkowie
Wydział Inwestycji i Drogownictwa
ul. Dymarski 30, 05-800 Pruszków

Zatwierdzam projekt
stałej organizacji ruchu
zmian w stałej organizacji ruchu

Wprowadzenia zatwierdzonej stałej organizacji ruchu można dokonać po
zawiadomieniu organu nadzającego nadzorem o terminie jej wprowadzenia
najmiej na 7 dni przed dniem wprowadzenia stałej organizacji ruchu

Pruszków dn. 19.03.2012

ZATWIERDZENIE
NR VII/10A/12/12
Termin wprowadzenia stałej
organizacji ruchu 01.05.2012
Ważność 01.05.2012 - 31.05.2012

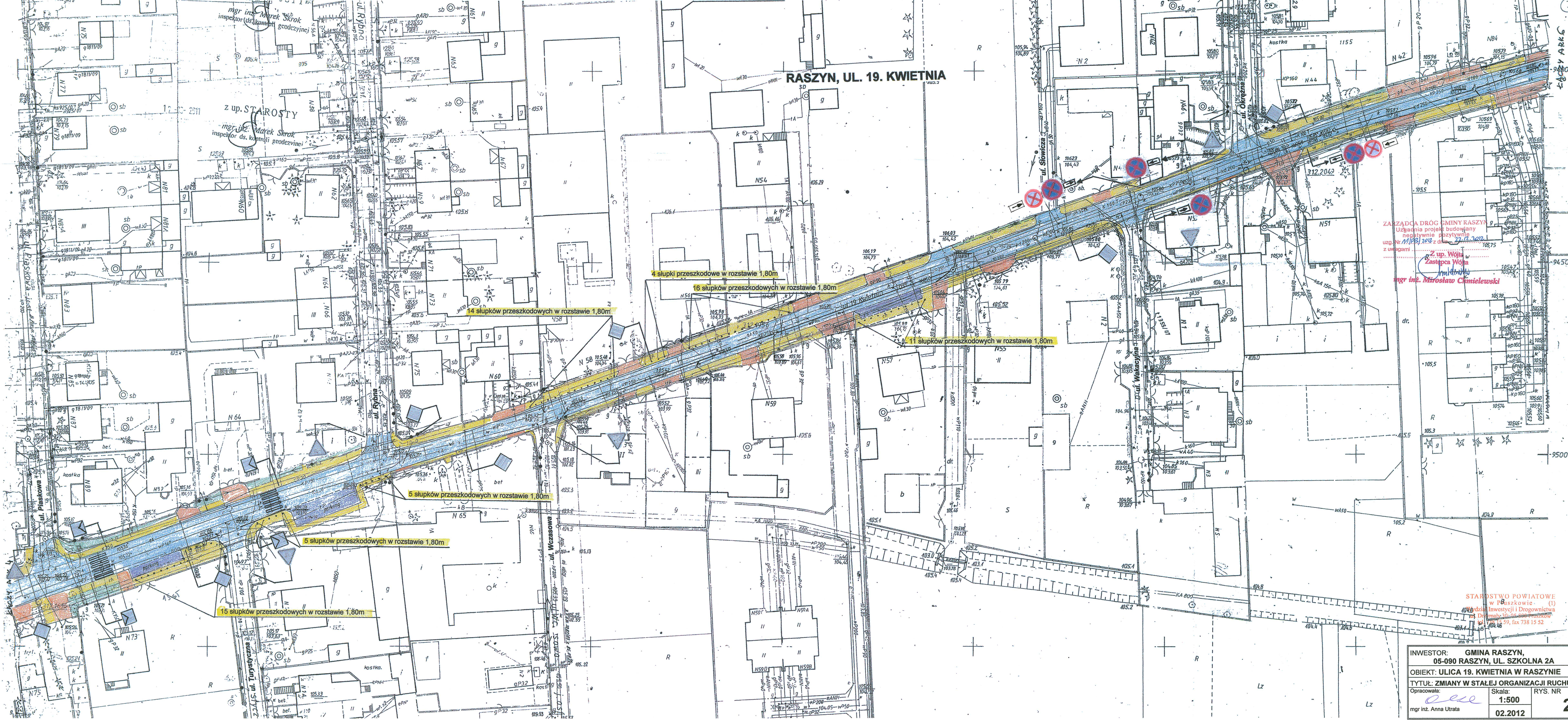
Z up. STAROSTY
mgr inż. **Marek Skrok**
inspektor ds. kontroli geodezyjnej

Z up. STAROSTY
mgr inż. **Marek Skrok**
inspektor ds. kontroli geodezyjnej

ZARZĄDCA DRÓG W MIEJSCOWOŚCI RYBIE
Uzgodnia projekt budowlany
negatywnie pozytywnie
uzg. Nr. 111/P/2012 z dnia 27.02.2012
z uwagami

Z up. Wójta
mgr inż. **Miroslaw Chmielewski**

RASZYN, UL. 19. KWIETNIA



mgr inż. Marek Skrok
inspektor ds. kontroli geodezyjnej

z up. STAROSTY

mgr inż. Marek Skrok
inspektor ds. kontroli geodezyjnej

ZARZĄDCA DRÓG GMINY RASZYN
Uzgodnia projektu budowlanego
uzg. Nr 11/188/2014 z dnia 27.11.2014
z uwagami

z up. Wójta
Zastępca Wójta
mgr inż. Mirosław Chmielewski

4 słupki przeszkodowe w rozstawie 1,80m

16 słupków przeszkodowych w rozstawie 1,80m

14 słupków przeszkodowych w rozstawie 1,80m

11 słupków przeszkodowych w rozstawie 1,80m

5 słupków przeszkodowych w rozstawie 1,80m

5 słupków przeszkodowych w rozstawie 1,80m

15 słupków przeszkodowych w rozstawie 1,80m

STAROSTWO POWIATOWE
w Piszku - (1)
Dział Inwestycji i Drogownictwa
ul. Dąbrowskiego 59, fax 738 15 52

INWESTOR:	GMINA RASZYN, 05-090 RASZYN, UL. SZKOLNA 2A		
OBIEKT:	ULICA 19. KWIETNIA W RASZYNIE		
TYTUŁ:	ZMIANY W STAŁEJ ORGANIZACJI RUCHU		
Opracowała:	Skala:	RYS. NR	
mgr inż. Anna Ultra	1:500		
		02.2012	

RASZYN, UL. 19. KWIETNIA

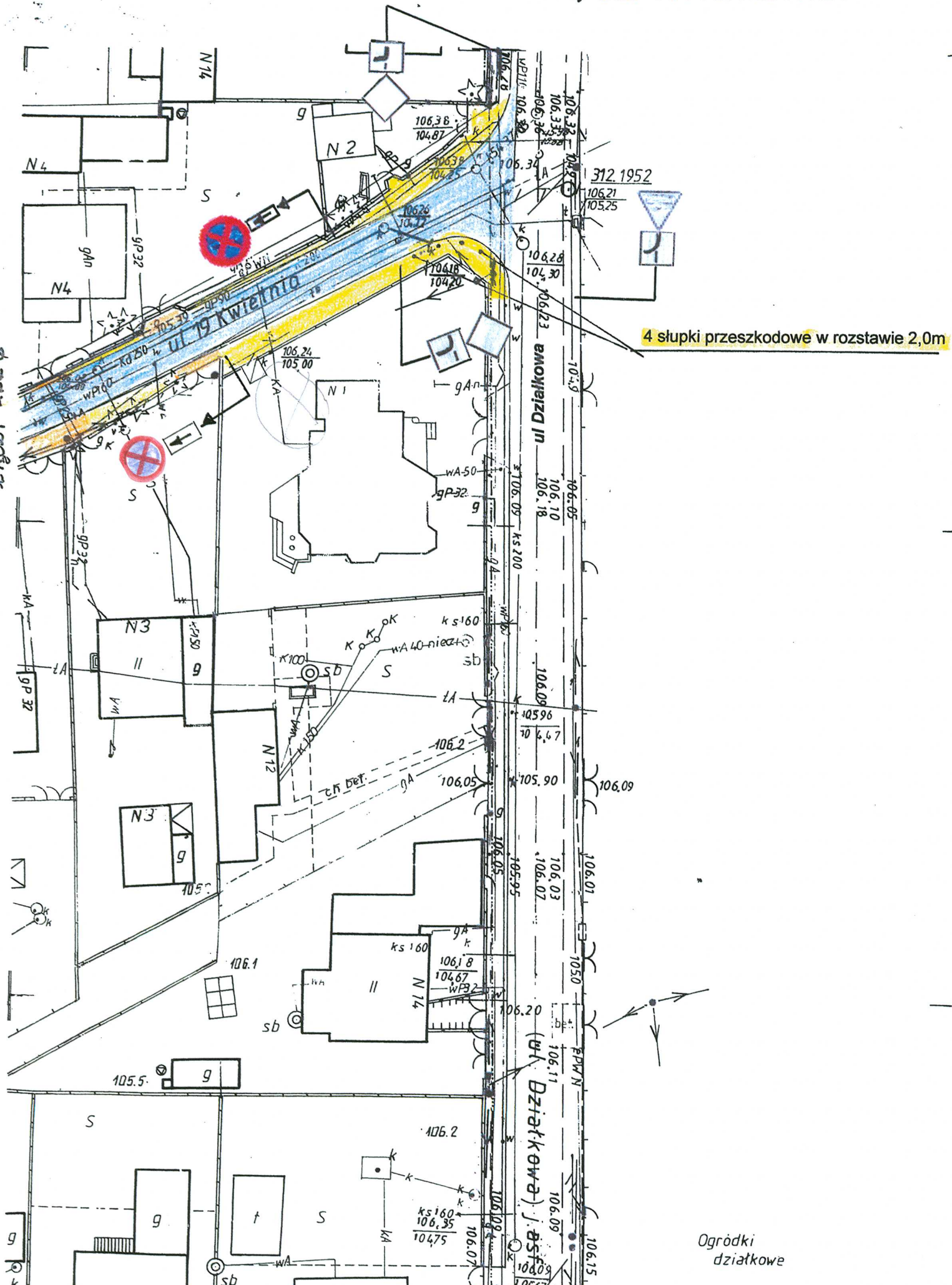
woj. mazowieckie
pow. pruszkowski
gm. Raszyn
wieś RYBIE

KERG 062-16/2011

Inwentaryzacja powykonawcza modernizacji
ulicy 19-go Kwietnia

SPRZĄDZONA I UPRAWNIENI
inż. Roman Łaszek
08-430 Żelazków, ul. Dworknickiego 8
ul. MGPIR nr 13944
tel. kom. 0 802 642 034

Pruszków2011r.



STAROSTWO POWIATOWE W PRUSZKOWIE
Wydział Geodezji i Kartografii
Wydanie na niniejszą mapę służy celom inwentaryzacji i nie może być wykorzystywane do celów innych niż określone w tym dokumencie. W wyniku inwentaryzacji powstała dokumentacja geodezyjna i kartograficzna w skali 1:500 z dnia 17-08-2011 r. i została wydana pod nr 062-472/M. Służba Geodezji i Kartografii zrealizowana została zgodnie z lokacją uzgodnioną w opinii Zespołu Organizacji Dokumentacji Projektowej Nr z dnia Pruszków 2011 r. Z up. STAROSTY

ZARZĄDCA DRÓG GMINY RASZYN
Uzgodnia projektu budowlanego
negatywnie pozytywne
uzg. Nr. 1119/3/2012 z dnia 22.07.2012
z uwagami

Z up. Wójta
Zastępca Wójta

mgr inż. Mirosław Chmielewski

mgr inż. Marek Skrok
inspektor ds. kontroli geodezyjnej
STAROSTWO POWIATOWE W PRUSZKOWIE
Wydział Geodezji i Kartografii
Reprezentacja i rozpowszechnianie niniejszego dokumentu wymaga zezwolenia, o którym mowa w art. 18 ustawy z dnia 17 maja 1989 r. - Prawo geodezyjne i kartograficzne (Dz. U. Nr 30 poz. 163 z późniejszymi zmianami).

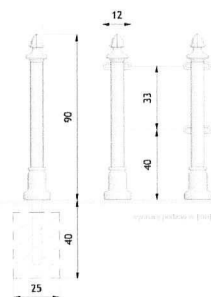

STAROSTWO POWIATOWE
w Pruszkowie (1)
Wydział Inwestycji i Programów
ul. Drzymały 30, 05-810 Pruszków
tel. 738 15 59, fax 738 15 52
mgr inż. Marek Skrok
inspektor ds. kontroli geodezyjnej

INWESTOR: GINA RASZYN, 05-090 RASZYN, UL. SZKOLNA 2A		
OBIEKT: ULICA 19. KWIETNIA W RASZYNIE		
TYTUŁ: ZMIANY W STAŁEJ ORGANIZACJI RUCHU		
Opracowała: mgr inż. Anna Utrata	Skala: 1:500 02.2012	RYS. NR 4.

Słupek 01.055

WIZUALIZACJA

WYMIARY



DANE TECHNICZNE

WYMIARY

wysokość od powierzchni 90cm
ziemi
wysokość z odcinkiem 130cm
kotwiącym

WAGA

- 14kg

MATERIAŁY

- rura stalowa 60mm
- odlew żeliwny

KOLORYSTYKA

- czarny mat - RAL 9021
- ciemny grafit - RAL 7021
- ciemna zieleń - RAL 6009
- dowolny inny kolor z palety RAL

NOTATKI