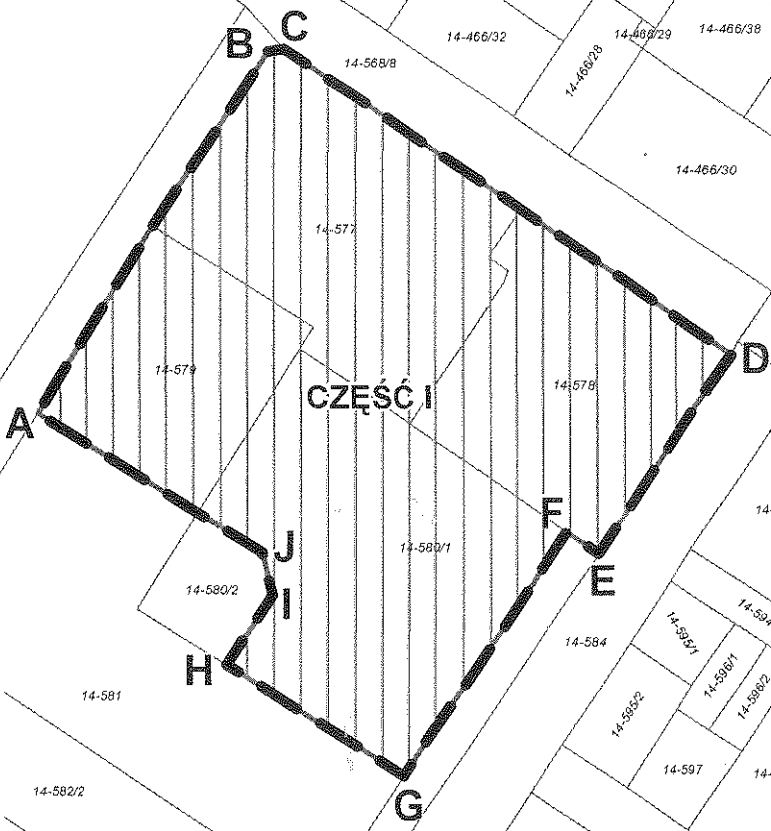
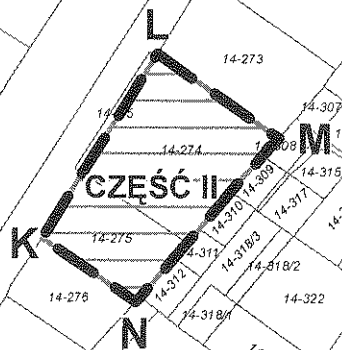



**ZALĄCZNIK NR 1  
DO UCHWAŁY NR XXIII/288/12  
RADY GMINY RASZYN  
Z DNIA 31 MAJA 2012 R.**

**SKALA 1:2000**

50 100 Metrów





**LEGENDA**

 GRANICE OBSZARU OBJĘTEGO PROJEKTEM PLANU WEDŁUG UCHWAŁY NR LI/839/10 RADY GMINY RASZYN Z DNIA 7 PAŹDZIERNIKA 2010 R.

 GRANICE I NUMERY DZIAŁEK EWIDENCYJNYCH

**MIJSCOWE PLANY ZAGOSPODAROWANIA PRZESTRZENNEGO DO UCHWALENIA JAKO:**

 CZĘŚĆ I

 CZĘŚĆ II